

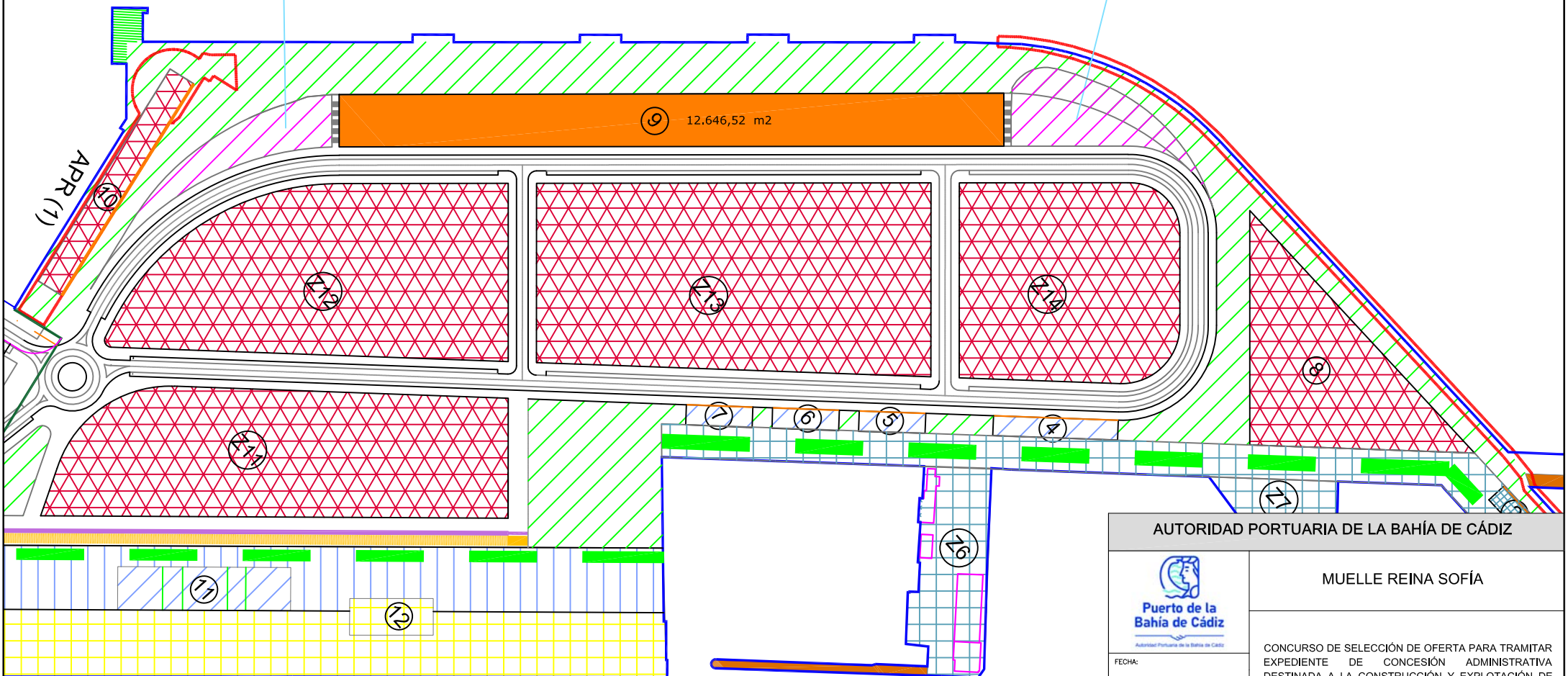
PLIEGO DE BASES DEL CONCURSO DE SELECCIÓN DE OFERTA PARA TRAMITAR EXPEDIENTE DE CONCESIÓN ADMINISTRATIVA DESTINADA A LA CONSTRUCCIÓN Y EXPLOTACIÓN DE APARCAMIENTO DE VEHÍCULOS Y EDIFICIOS COMERCIALES EN LA EXPLANDA DEL MUELLE REINA SOFÍA JUNTO AL PASEO ALMIRANTE PASCUAL PERY, ZONA DE SERVICIO DEL PUERTO DE LA BAHÍA DE CÁDIZ.

ANEJO 1

- Plano de situación y emplazamiento
- Planos indicativos de ordenación.

PARCELA RESERVADA PARA INFRAESTRUCTURAS

PARCELA RESERVADA PARA INFRAESTRUCTURAS SUBEST. ELECT.



AUTORIDAD PORTUARIA DE LA BAHÍA DE CÁDIZ



MUELLE REINA SOFÍA

CONCURSO DE SELECCIÓN DE OFERTA PARA TRAMITAR EXPEDIENTE DE CONCESIÓN ADMINISTRATIVA DESTINADA A LA CONSTRUCCIÓN Y EXPLOTACIÓN DE APARCAMIENTO DE VEHÍCULOS Y EDIFICIOS COMERCIALES EN LA EXPLANDA DEL MUELLE REINA SOFÍA JUNTO AL PASEO ALMIRANTE PASCUAL PERY, ZONA DE SERVICIO DEL PUERTO DE LA BAHÍA DE CÁDIZ.

FECHA:

ESCALA:




PLANO N.º



PLANO DE EMPLAZAMIENTO

PLANOS



 	<i>Plan Especial del Puerto de Cádiz</i>	
---	--	---

FIRMADO POR	CRISTINA DE GRACIA FERNANDEZ	07/09/2023	PÁGINA 1/25
VERIFICACIÓN	Pk2jmRVH6C4D9XNRBPVZ2MZ8X9JN9X	https://ws050.juntadeandalucia.es/verificarFirma	

PLANOS DE INFORMACIÓN

APROBADO DEFINITIVAMENTE
POR ORDEN DE LA CONSEJERÍA DE
FOMENTO, ARTICULACIÓN DEL TERRITORIO
Y VIVIENDA
04 SEPTIEMBRE 2023
DIRECCIÓN GENERAL DE ORDENACIÓN DEL TERRITORIO,
URBANISMO Y AGENDA URBANA
SERVICIO DE GESTIÓN Y EJECUCIÓN DE PLANES
 **JUNTA DE ANDALUCÍA**

U.T.E.
ANTONIO GONZÁLEZ BALLESTER
 ESTRADA PORT CONSULTING

Plan Especial del Puerto de Cádiz

FIRMADO POR	CRISTINA DE GRACIA FERNANDEZ	07/09/2023	PÁGINA 2/25
VERIFICACIÓN	Pk2jmRVH6C4D9XNRBPVZ2MZ8X9JN9X	https://ws050.juntadeandalucia.es/verificarFirma	

ÍNDICE PLANOS DE INFORMACIÓN

- I.1.- INFORMACIÓN. SITUACIÓN Y DELIMITACIÓN DE ÁMBITOS.
- I.2.1.- INFORMACIÓN. DELIMITACIÓN DE ESPACIOS Y USOS PORTUARIOS I.
- I.2.2.- INFORMACIÓN. DELIMITACIÓN DE ESPACIOS Y USOS PORTUARIOS II.
- I.3.1.- INFORMACIÓN. PLAN ESPECIAL 2004 I.
- I.3.2.- INFORMACIÓN. PLAN ESPECIAL 2004 II.



FIRMADO POR	CRISTINA DE GRACIA FERNANDEZ	07/09/2023	PÁGINA 3/25
VERIFICACIÓN	Pk2jmRVH6C4D9XNRBPVZ2MZ8X9JN9X	https://ws050.juntadeandalucia.es/verificarFirma	





Puerto de la Bahía de Cádiz
Administración Portuaria de la Bahía de Cádiz

AUTORIDAD PORTUARIA DE LA BAHÍA DE CÁDIZ
PLAN ESPECIAL DEL PUERTO DE CÁDIZ

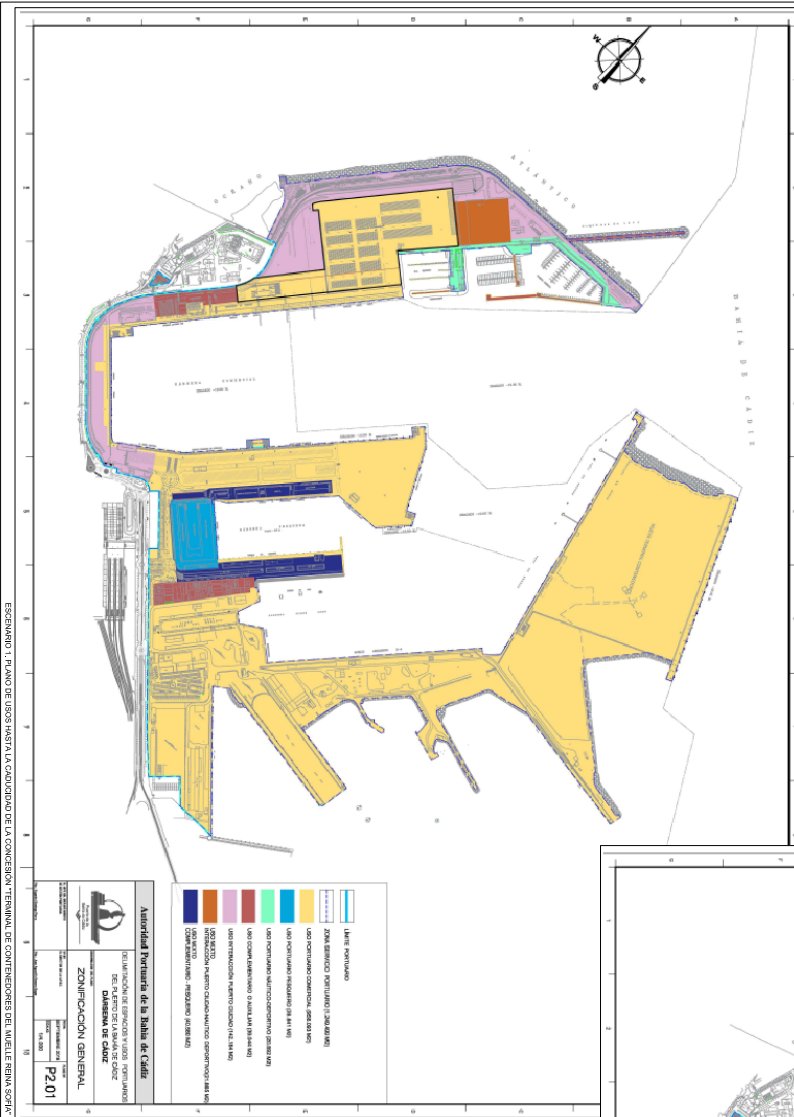
DISEÑO DE CÁDIZ, BDA, DE LA PVZ Y ZONA FRANCA.

INFORMACIÓN, SITUACIÓN Y DELIMITACIÓN DE ÁMBITOS.

FECHA: JUNIO 2023
 ESCALA: 1:10000

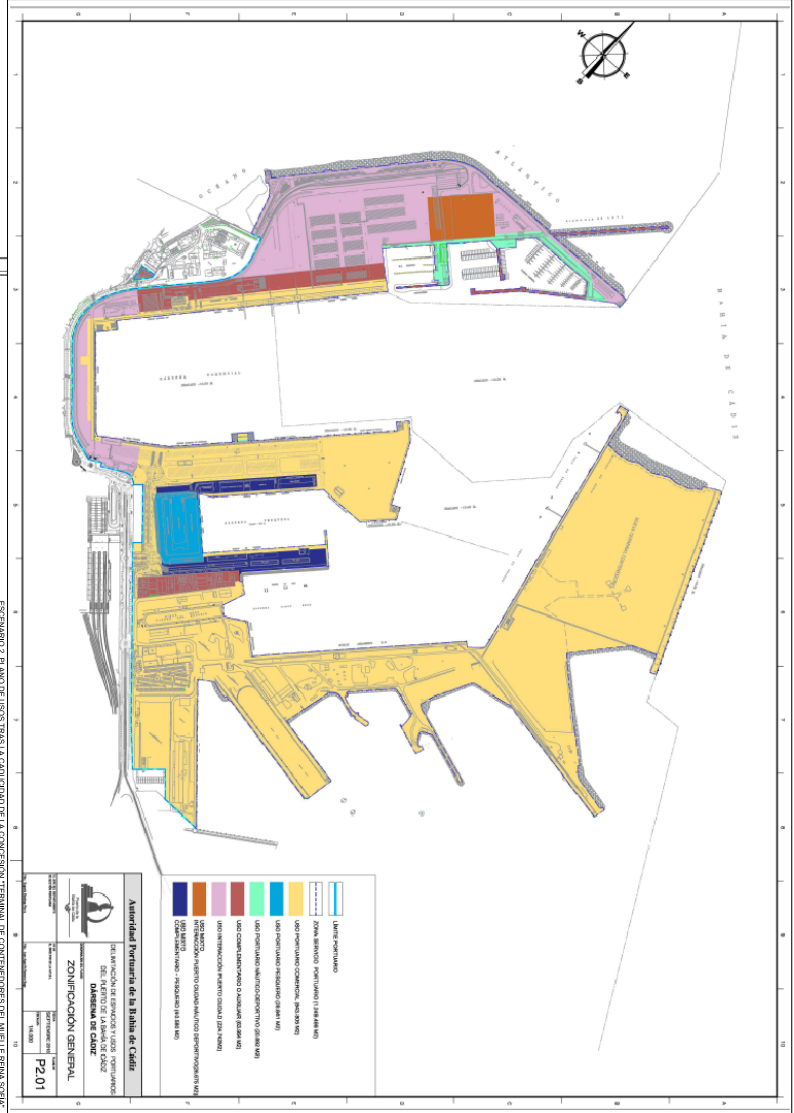
PLANO N.º
1-1

- ÁMBITOS PLAN ESPECIAL
 SUP. TOTAL = 1.424.867,78 m²
- 1 BARRIO DE CÁDIZ
 S = 1.249.499,29 m²
- 2 BARRIO DE LA PVZ
 S = 21.406,57 m²
- 3 ZONA FRANCA
 S = 153.962,12 m²



ESQUEMA 1. PLANO DE USOS TRAS LA CAPACIDAD DE LA CONCESIÓN TERMINAL DE CONTENEDORES DEL MUELLE REINA SOFÍA

	Autoridad Portuaria de la Bahía de Cádiz
DIRECCIÓN DE ESTUDIOS Y PLANIFICACIÓN DEL PUERTO DE LA BAHÍA DE CÁDIZ	
DARSENA DE CÁDIZ	
ZONIFICACIÓN GENERAL	
Proyecto Nº	P2.01
Fecha	14/06/2023
Escala	1:2.1

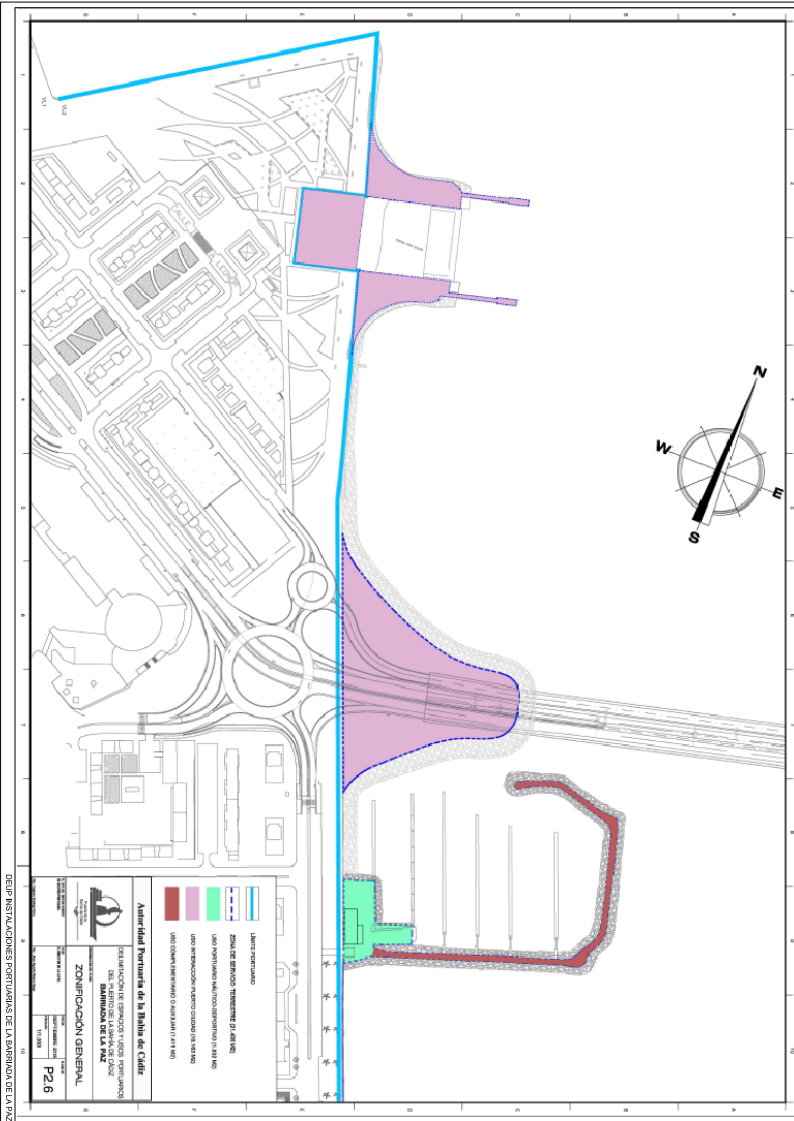


ESQUEMA 2. PLANO DE USOS TRAS LA CAPACIDAD DE LA CONCESIÓN TERMINAL DE CONTENEDORES DEL MUELLE REINA SOFÍA

	Autoridad Portuaria de la Bahía de Cádiz
DIRECCIÓN DE ESTUDIOS Y PLANIFICACIÓN DEL PUERTO DE LA BAHÍA DE CÁDIZ	
DARSENA DE CÁDIZ	
ZONIFICACIÓN GENERAL	
Proyecto Nº	P2.01
Fecha	14/06/2023
Escala	1:2.1

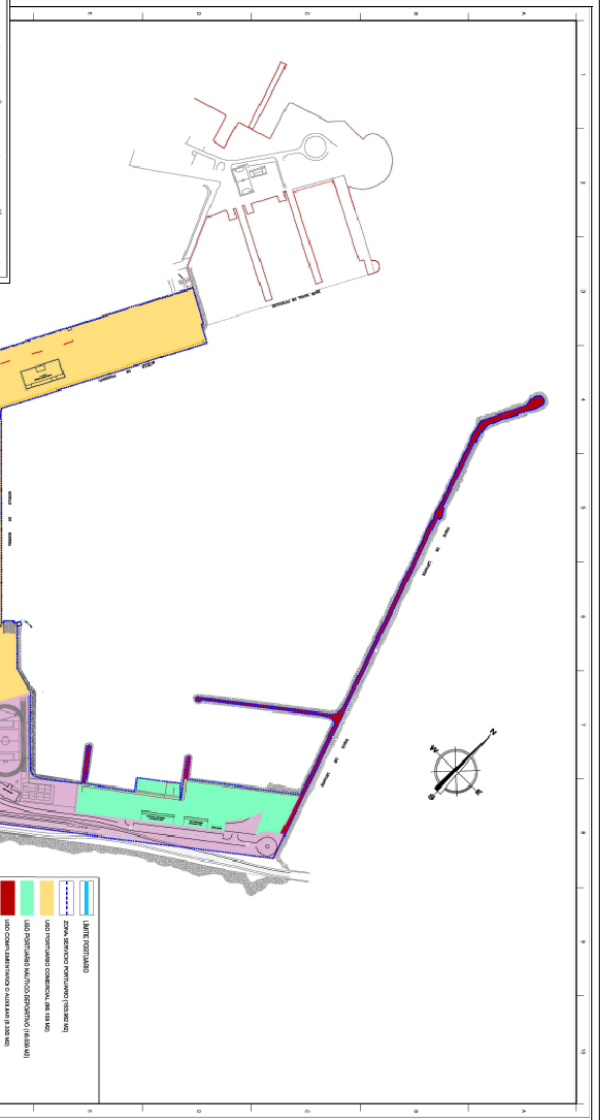


AUTORIDAD PORTUARIA DE LA BAHÍA DE CÁDIZ
PLAN ESPECIAL DEL PUERTO DE CÁDIZ
DARSENA DE CÁDIZ
 INFORMACIÓN, DELIMITACIÓN DE ESPACIOS Y USOS PORTUARIOS
 FECHA: JUNIO 2023
 ESCALA: **1:2.1**



DESP. INSTALACIONES PORTUARIAS DE LA BARRIADA DE LA PAZ

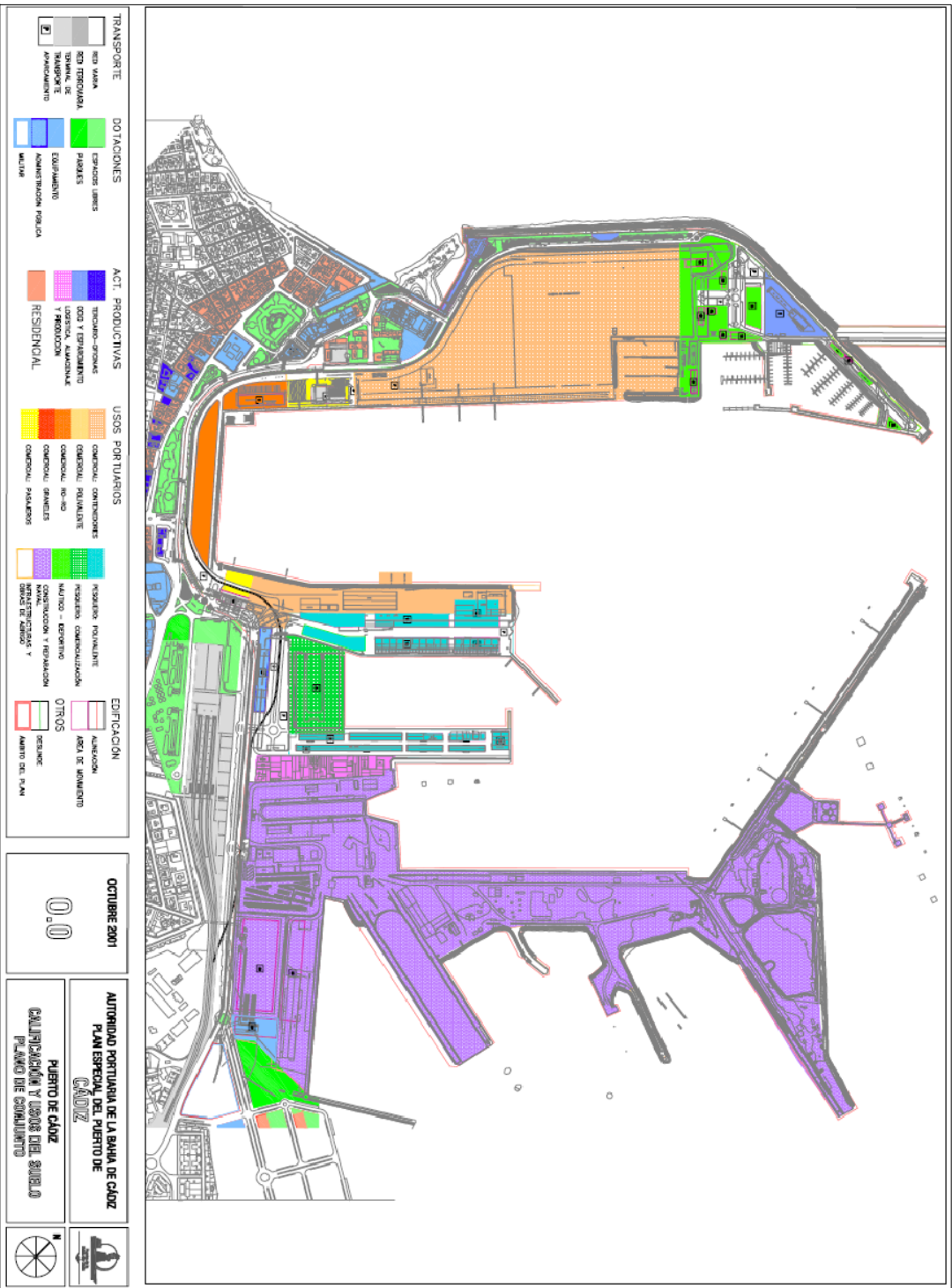
Junta de Andalucía	Autoridad Portuaria de la Bahía de Cádiz
	PLANIFICACIÓN DE ESPACIOS Y USOS PORTUARIOS BARRIADA DE LA PAZ ZONIFICACIÓN GENERAL P2.6 JUNIO 2023 ESCALA 1:2.2



Junta de Andalucía	Autoridad Portuaria de la Bahía de Cádiz
	PLANIFICACIÓN DE ESPACIOS Y USOS PORTUARIOS BARRIADA DE LA PAZ ZONIFICACIÓN GENERAL P2.2 JUNIO 2023 ESCALA 1:2.2

Junta de Andalucía	Autoridad Portuaria de la Bahía de Cádiz
	PLANIFICACIÓN DE ESPACIOS Y USOS PORTUARIOS BARRIADA DE LA PAZ Y ZONA FRANCA PLAN ESPECIAL DEL PUERTO DE CÁDIZ JUNIO 2023 ESCALA 1:2.2

Es copia auténtica de documento electrónico



PLAN ESPECIAL 2004. INSTALACIONES PORTUARIAS DE LA DARSENA DE CÁDIZ.

<p>TRANSPORTE</p> <ul style="list-style-type: none"> RED VIARIA RED FERROVIARIA TRÁMITE DE TRANSPORTE TRÁMITE DE ASESORAMIENTO 	<p>DOTACIONES</p> <ul style="list-style-type: none"> ESPACIOS LIBRES PASEOS EQUIPAMIENTO ADMINISTRACIÓN PÚBLICA MOLINO 	<p>ACT. PRODUCTIVAS</p> <ul style="list-style-type: none"> TIPICO-GRUPOS IND. Y TERCIARIO IND. Y PRODUCTIVO RESIDENCIAL 	<p>USOS PORTUARIOS</p> <ul style="list-style-type: none"> COMERCIAL CONTINENTE COMERCIAL EQUIVANTE COMERCIAL PEQUEÑO COMERCIAL GRANDES COMERCIAL PEQUEÑOS 	<p>EDIFICACIÓN</p> <ul style="list-style-type: none"> RESERVA PORTUARIA RESERVA COMERCIALIZACIÓN ALMACÉN - DEPÓSITO CONSTRUCCIÓN Y REPARACIÓN INTERVENCIÓN Y SERVICIO DE SERVICIO
---	--	--	---	---

OCTUBRE 2001

AUTORIDAD PORTUARIA DE LA BAHÍA DE CÁDIZ
PLAN ESPECIAL DEL PUERTO DE CÁDIZ

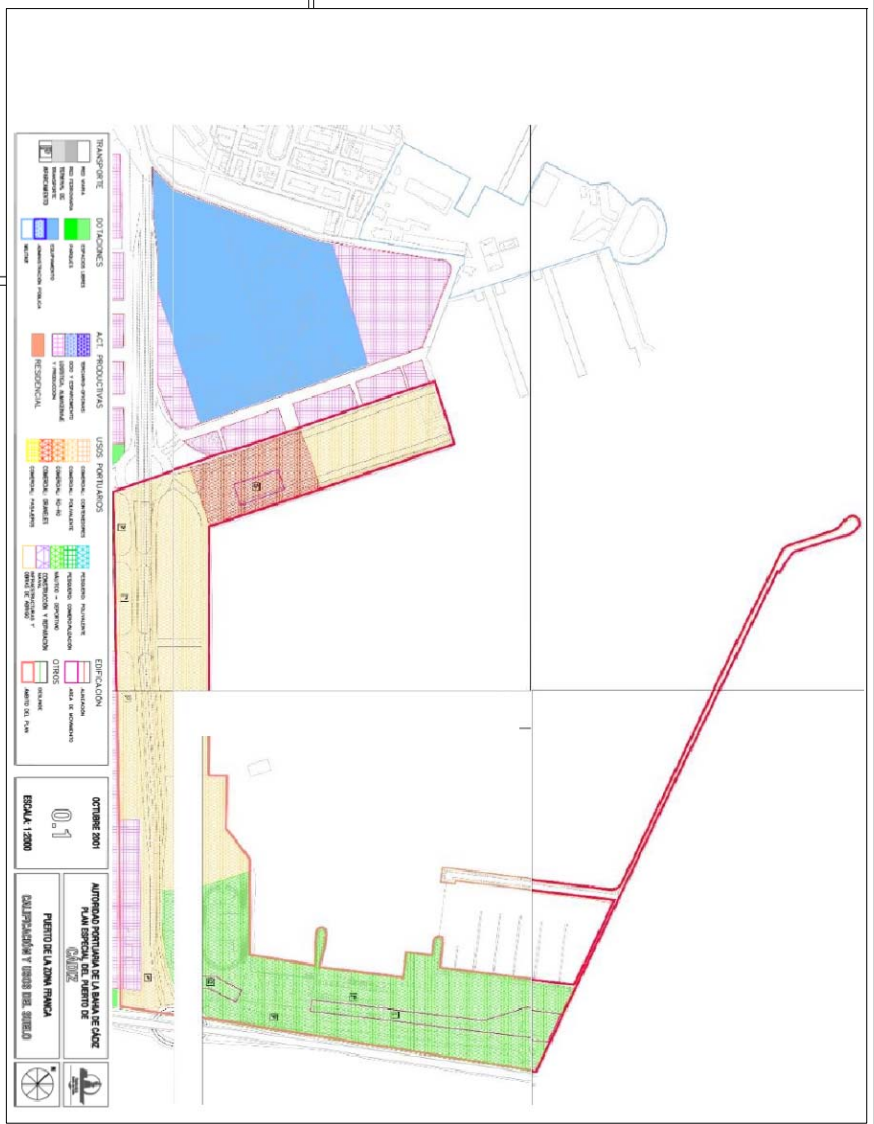
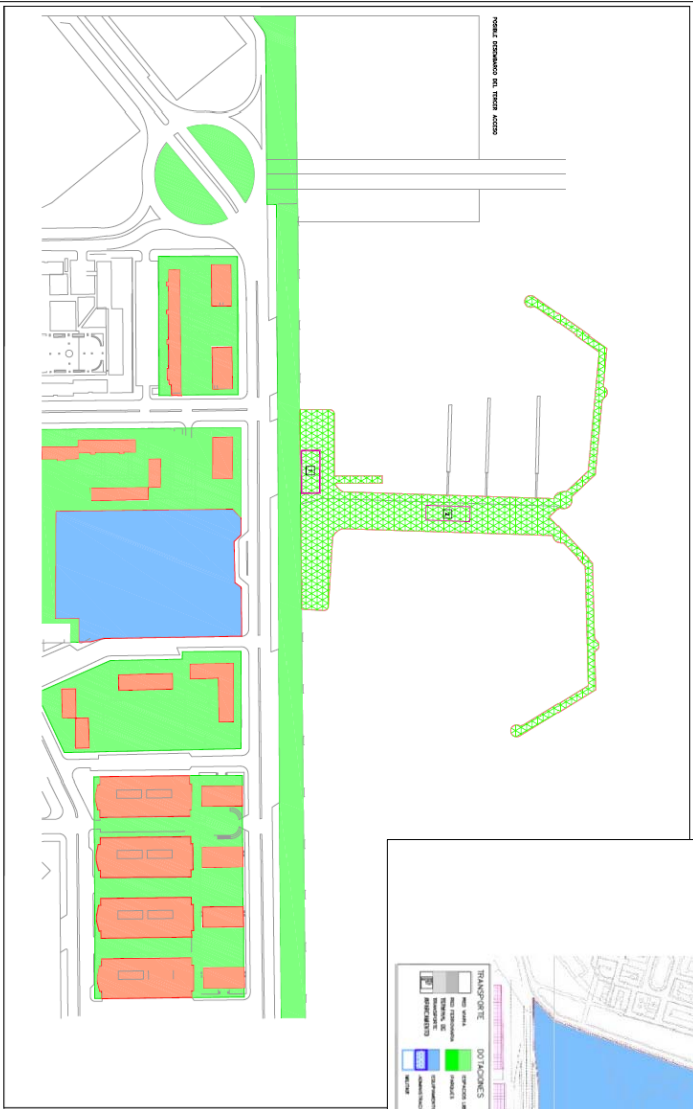
PUERTO DE CÁDIZ
CALIFICACIÓN Y USOS DEL SUELO
PLANO DE CONJUNTO

Puerto de la Bahía de Cádiz
 ASOCIACIÓN PORTUARIA DE LA BAHÍA DE CÁDIZ

AUTORIDAD PORTUARIA DE LA BAHÍA DE CÁDIZ
PLAN ESPECIAL DEL PUERTO DE CÁDIZ

DARSENA DE CÁDIZ

FECHA: JUNIO 2023
 ESCALA: **1:3.1**



Puerto de la Bahía de Cádiz
 Administración Portuaria de la Bahía de Cádiz

AUTORIDAD PORTUARIA DE LA BAHÍA DE CÁDIZ
PLAN ESPECIAL DEL PUERTO DE CÁDIZ

BARRADA DE LA PAZ Y ZONA FRANCA

INFORMACIÓN. PLAN ESPECIAL 2004.

FECHA: JUNIO 2023
 ESCALA: **1:3.2**

PLANOS DE ORDENACIÓN



U.T.E.
ANTONIO
GONZÁLEZ
BALLESTER



ESTRADA
PORT
CONSULTING

Plan Especial del Puerto de Cádiz

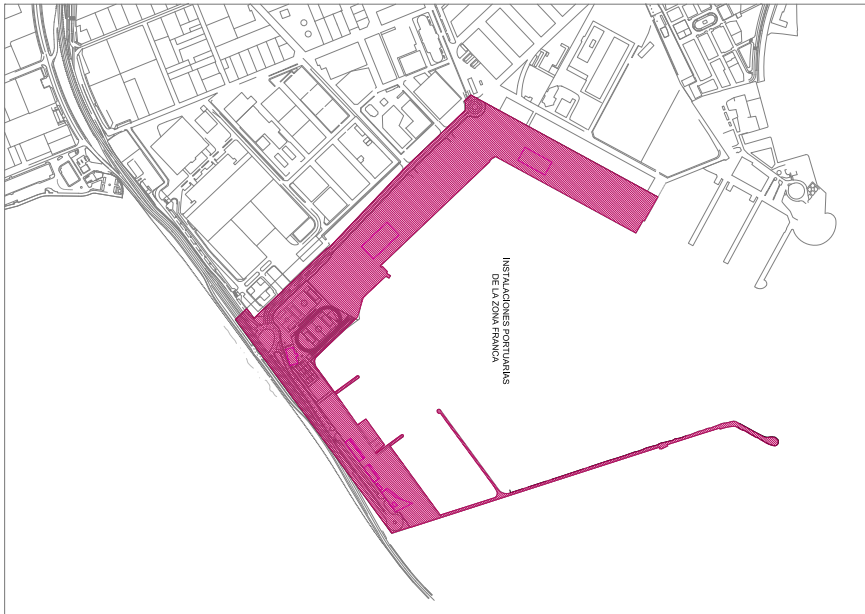
FIRMADO POR	CRISTINA DE GRACIA FERNANDEZ	07/09/2023	PÁGINA 9/25
VERIFICACIÓN	Pk2jmRVH6C4D9XNRBPVZ2MZ8X9JN9X	https://ws050.juntadeandalucia.es/verificarFirma	

ÍNDICE PLANOS DE ORDENACIÓN

- O.1.- ORDENACIÓN. ÁREAS FUNCIONALES.
- O.2.- ORDENACIÓN. CALIFICACIÓN, USOS Y GESTIÓN DEL SUELO I.
 - O.2.1.- ORDENACIÓN. SUPERPOSICIÓN ORDENACIÓN-ESTADO ACTUAL I.
- O.3.- ORDENACIÓN. CALIFICACIÓN, USOS Y GESTIÓN DEL SUELO II.
 - O.3.1.- ORDENACIÓN. SUPERPOSICIÓN ORDENACIÓN-ESTADO ACTUAL II.
- O.4.- ORDENACIÓN. INFRAESTRUCTURA GENERAL DE SANEAMIENTO. FECALES.
- O.5.- ORDENACIÓN. INFRAESTRUCTURA GENERAL DE SANEAMIENTO. PLUVIALES.
- O.6.- ORDENACIÓN. INFRAESTRUCTURA GENERAL DE ABASTECIMIENTO DE AGUA.
- O.7.- ORDENACIÓN. INFRAESTRUCTURA GENERAL DE ABASTECIMIENTO ELÉCTRICO.
- O.8.- ORDENACIÓN. INFRAESTRUCTURA GENERAL DE ALUMBRADO.
- O.9.- ORDENACIÓN. INFRAESTRUCTURA GENERAL DE ITC.
- O.10.- ORDENACIÓN. INFRAESTRUCTURA GENERAL DE GAS CANALIZADO.
- O.11.- ORDENACIÓN. INFRAESTRUCTURA VIARIO. AMBITO USOS INTERACCIÓN PUERTO-CIUDAD.
- O.12.- ORDENACIÓN. INFRAESTRUCTURA VIARIO. AMBITO USOS ESPECÍFICOS PORTUARIOS.
- O.13.- ORDENACIÓN. INFRAESTRUCTURA VIARIO. JERARQUÍA..



FIRMADO POR	CRISTINA DE GRACIA FERNANDEZ	07/09/2023	PÁGINA 10/25
VERIFICACIÓN	Pk2jmRVH6C4D9XNRBPVZ2MZ8X9JN9X	https://ws050.juntadeandalucia.es/verificarFirma	



ÁREAS FUNCIONALES	
ÁREA FUNCIONAL 1	
ÁREA FUNCIONAL 2	
ÁREA FUNCIONAL 3	
ÁREA FUNCIONAL 4	
ÁREA FUNCIONAL 5	
ÁREA FUNCIONAL 6	
ÁREA FUNCIONAL 7	
EMBARCADERO DE LA FINZ	
ZONA FRANCA	

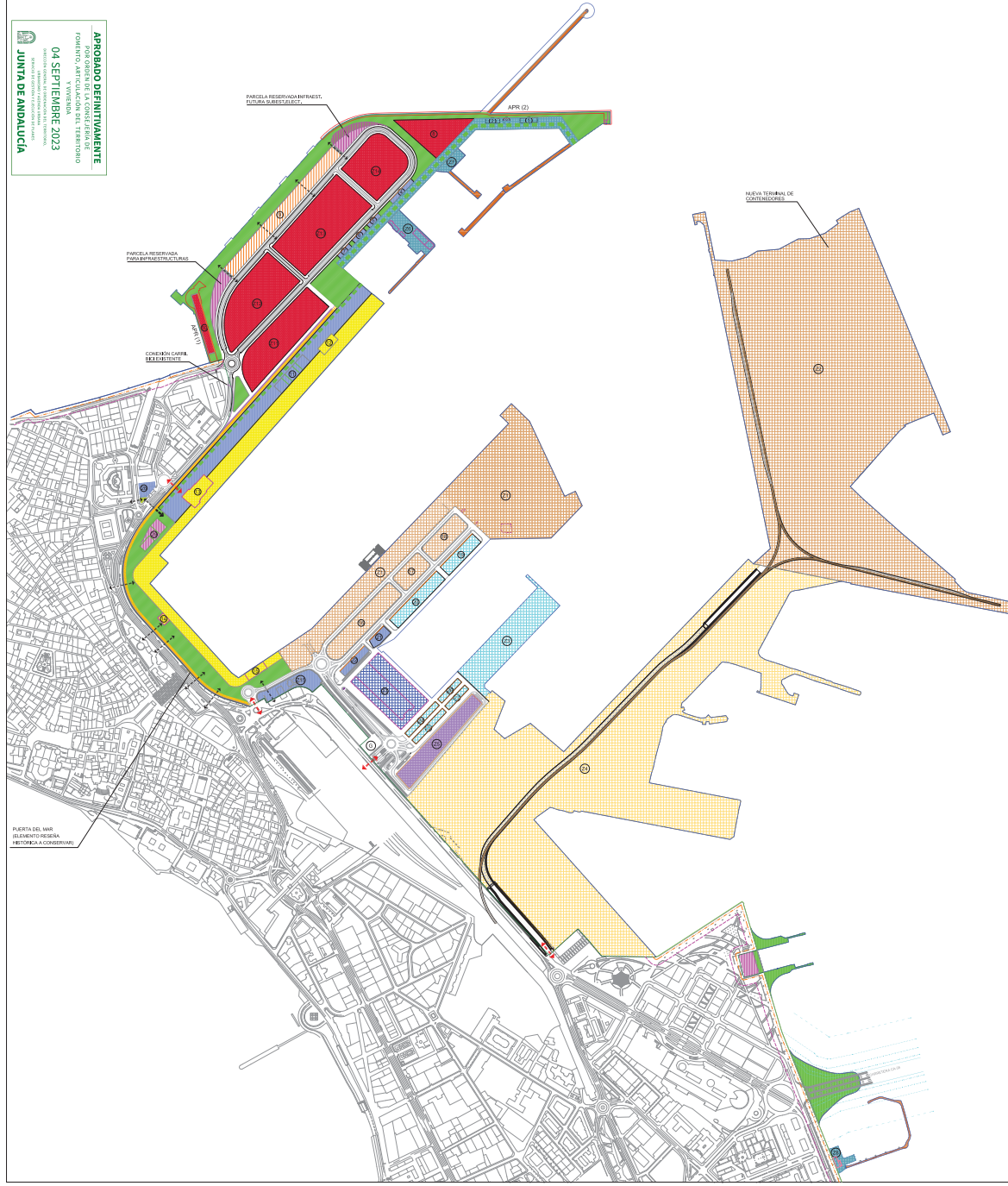
APROBADO DEFINITIVAMENTE
 POR DECISION DE CONSEJO DE GOBIERNO
 FOMENTO, ARTICULACIÓN DEL TERRITORIO
 Y VIVIENDA
 04 SEPTIEMBRE 2023
 JUNTA DE ANDALUCÍA

Puerto de la Bahía de Cádiz
 Autoridad Portuaria de la Bahía de Cádiz

AUTORIDAD PORTUARIA DE LA BAHÍA DE CÁDIZ
PLAN ESPECIAL DEL PUERTO DE CÁDIZ

ORDENACIÓN DE ÁREAS FUNCIONALES.

PLANO Nº **0-1**



USOS			
PORTUARIO	COMERCIAL	MERCANCÍAS	[Pattern]
		CONSTRUCCIÓN Y REPARACIÓN NAVAL	[Pattern]
	RESGUARO	PASAJEROS	[Pattern]
		COMERCIALIZACIÓN	[Pattern]
	COMPLEMENTARIO	PORTUARIAS	[Pattern]
		NÁUTICO-PORTUARIO	[Pattern]
INTERACCIÓN PUERTO-CIUDAD	LOGÍSTICA, ALMACÉN Y PRODUCCIÓN	[Pattern]	
	TERCERIO	[Pattern]	
	INFRAESTRUCTURAS DE ARRIBO	[Pattern]	
SISTEMA DE COMUNICACIONES Y TRANSPORTES	ACTIVIDADES ECONÓMICAS		[Pattern]
	EQUIPAMIENTO		[Pattern]
	ESPACIOS VERDES Y ZONAS VERDES		[Pattern]
	VIVIENDO SUPLENTE Y APARCAMIENTO ASOCIADO A VIVIENDO		[Pattern]
VIVIENDO SOTERRADO		[Pattern]	
FERROCARRIL		[Pattern]	
APARCAMIENTO PÚBLICO DE ROTACIÓN		[Pattern]	
CASCINERA (UNIDAD DE SIMETRÍA)		[Pattern]	
ÁMBITOS DE EJECUCIÓN			
LOTES REPARABLES [Symbol]			
ZONAS [Symbol]			
ACCIONES PUNTUALES DE REFORMA / MEJORA [Symbol] APR			
DETERMINACIONES GRÁFICAS			
<ul style="list-style-type: none"> DELIMITACIÓN ZONA DE AFERCIÓN DE CARRETERAS (10m desde línea de edificación CASI) (10m desde línea de edificación CASI) LINEA ÚNITE EDIFICACIÓN DIRECCIÓN DE CARRETERAS (10m desde línea de edificación CASI) (10m desde línea de edificación CASI) ARBITR. DE EDIFICACIÓN CARRETERAS 	<ul style="list-style-type: none"> DELIMITACIÓN ZONA DE SERVIDUMBRE DE CARRETERAS (10m desde línea de edificación CASI) (10m desde línea de edificación CASI) ZONA DE DOMINIO PÚBLICO (ARRECCIÓN DE CARRETERAS) (10m desde línea de edificación CASI) (10m desde línea de edificación CASI) 	<ul style="list-style-type: none"> CARRETERA RESERVA PARA SISTEMA GENERAL DE COMUNICACIONES (TRAZADO PREVISTO FERROCARRIL ORIENTATIVO) PASEO PEATONAL PÚBLICO INCLAYANTE DE CONDICIÓN ALINEACIÓN INCLAYANTE ALINEACIÓN ORIENTATIVA EDIFICACIÓN EXISTENTE CONEXIONES PRINCIPALES PRINCIPALES ACCESO VEHICULOS AUTOMÓVILES 	
<ul style="list-style-type: none"> DOMINIO PÚBLICO PORTUARIO (DIP) (Aprobado por R. Orden FOM/809/2019, de 12 de julio, por la que se aprueba la delimitación de espacios y usos portuarios del puerto de la Bahía de Cádiz) (Coincidente con LINEA DE RIBERA en zonas de contacto con terreno de agua) DELIMITACIÓN DE ESPACIOS Y USOS PORTUARIOS (DIP) (Aprobado por R. Orden FOM/809/2019, de 12 de julio, por la que se aprueba la delimitación de espacios y usos portuarios del puerto de la Bahía de Cádiz) LINEA RIBERA DEL MAR (Coincidente con DOMINIO PÚBLICO PORTUARIO en su zona urbana) 	<ul style="list-style-type: none"> DOMINIO PÚBLICO AMARIBO-TERRESTRE (DIP) (Coincidente con LINEA DE RIBERA en zonas de contacto con terreno de agua) (Coincidente con LINEA INTERIOR de la Zona de Servicio del puerto en la DEP) LINEA INTERIOR SERVIDUMBRE DE TRÁFICO DEL DIP (Es la zona comercial del Puerto de Cádiz en su parte de Servicios de Tráfico por estar incluido en su ámbito del DIP) LINEA INTERIOR SERVIDUMBRE DE PROTECCIÓN DEL DIP (Es la zona comercial del Puerto de Cádiz en su parte de Servicios de Protección por estar incluido en su ámbito del DIP) 		

AUTORIDAD PORTUARIA DE LA BAHÍA DE CÁDIZ
PLAN ESPECIAL DEL PUERTO DE CÁDIZ

DÁRSENA DE CÁDIZ Y BARRIDADA DE LA PAZ

ORDENACIÓN, CALIFICACIÓN, USOS Y GESTIÓN DEL SUELO

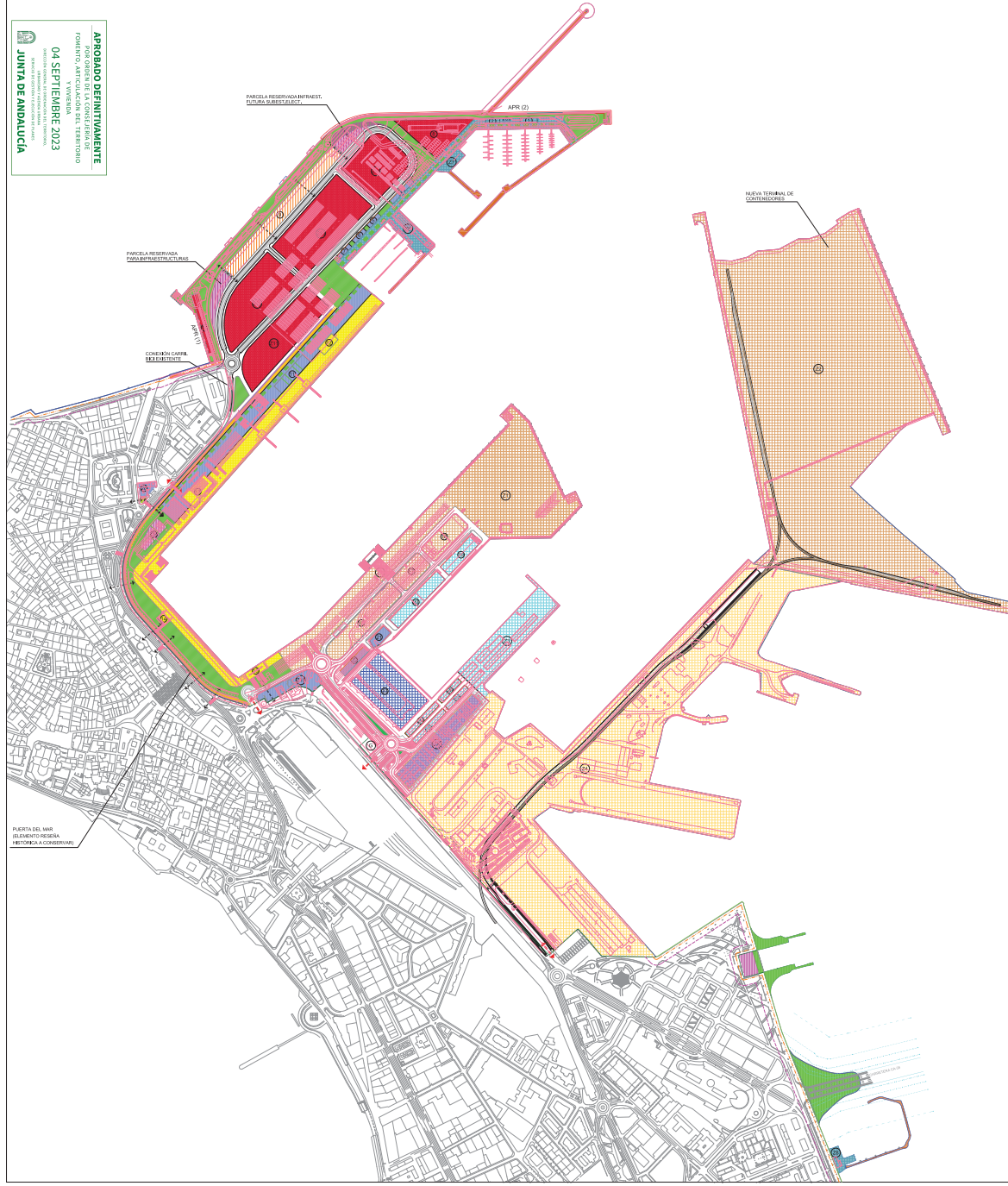
PLANO Nº **02**

FECHA: JUNIO 2023

ESCALA: 1:5000

Es copia auténtica de documento electrónico

APROBADO DEFINITIVAMENTE
 POR ORDEN DE LA CONSEJERÍA DE
 FOMENTO, PARTICIPACIÓN DEL TERRITORIO
 04 SEPTIEMBRE 2023
 MINISTERIO DE FOMENTO Y POLÍTICA TERRITORIAL Y URBANISMO
JUNTA DE ANDALUCÍA



USOS			
PORTUARIO	COMERCIAL	MERCANCÍAS	[Pattern]
		CONSTRUCCIÓN Y REPARACIÓN NAVAL	[Pattern]
	PESQUERO	PASAJEROS	[Pattern]
		COMERCIALIZACIÓN	[Pattern]
	COMPLEMENTARIO	RECREATIVO	[Pattern]
		NAUTICO-PORTUARIO	[Pattern]
INTERACCIÓN PUERTO-CIUDAD	ACTIVIDADES ECONÓMICAS	LOGÍSTICA, ALMACÉN Y PRODUCCIÓN	[Pattern]
		TERMINAL	[Pattern]
	ESPACIOS LIBRES Y ZONAS VERDES	INFRASTRUCTURAS DE ARRIBO	[Pattern]
		EQUIPAMIENTO	[Pattern]
SISTEMA DE COMUNICACIONES Y TRANSPORTES	VAJES EN SUPERFICIE Y APARCAMIENTO ASOCIADO A VAJES		[Pattern]
	VAJES SOTERRANOS		[Pattern]
	FERROCARRIL		[Pattern]
	APARCAMIENTO PÚBLICO DE ROTACIÓN		[Pattern]
	GASOLINERA (UNIDAD DE SUMINISTRO)		[Pattern]
AMBITOS DE EJECUCIÓN			
LOTES EJECUTABLES			
ZONAS			
ACCIONES PUNTUALES DE REFORMA Y MEJORA			
DETERMINACIONES GRÁFICAS			
DELIMITACIÓN ZONA DE AFECTACIÓN DE CARRETERAS (ZONA DE SERVICIOS PORTUARIOS) (ZONA DE SERVICIOS PORTUARIOS) (ZONA DE SERVICIOS PORTUARIOS)	DELIMITACIÓN ZONA DE SERVICIOS DE CARRETERAS (ZONA DE SERVICIOS PORTUARIOS) (ZONA DE SERVICIOS PORTUARIOS) (ZONA DE SERVICIOS PORTUARIOS)	CABLE IBERDROLA	RESERVA PARA SISTEMA GENERAL DE COMUNICACIONES
LINEA LIMITE ORDENACIÓN (AFECTACIÓN DE CARRETERAS) (ZONA DE SERVICIOS PORTUARIOS) (ZONA DE SERVICIOS PORTUARIOS)	ZONA DE EQUIPAMIENTO PÚBLICO (AFECTACIÓN DE CARRETERAS) (ZONA DE SERVICIOS PORTUARIOS) (ZONA DE SERVICIOS PORTUARIOS)	TRAZADO PREVILO FERROCARRIL (EXISTENTE)	PASEO PEATONAL PÚBLICO VINCULANTE DE CONEXIÓN
AMBITO EXT. DE ORDENACIÓN CARRETERAS	DOMINIO PÚBLICO PORTUARIO (DPP) (Apoyado en el Orden FOMRIB 2019, de 12 de Julio, por el que se aprueba la delimitación de espacio y usos portuarios del Puerto de Cádiz de Gijón) (Coincidente con LINEA DE RESERVA en zonas de contacto con terrenos de agua)	ALINEACIÓN INCLINANTE	ALINEACIÓN ORTOGONAL
DELIMITACIÓN DE ESPACIOS Y USOS PORTUARIOS (EUP) (Apoyado en el Orden FOMRIB 2019, de 12 de Julio, por el que se aprueba la delimitación de espacio y usos portuarios del Puerto de Cádiz de Gijón)	LINEA INTERIOR SERVICIOS DE TRANSPORTE DEL DPT (En la zona comandada del Puerto de Cádiz no se aplica la Servidumbre de Protección por estar incluido en su ámbito el DPT)	EDIFICACIÓN EXISTENTE	CONDENES PRATONALES PRINCIPALES
ESPACIOS DE USOS (Coincidente con DOMINIO PÚBLICO PORTUARIO en suelos portuarios)	LINEA INTERIOR SERVICIOS DE PROTECCIÓN DEL DPT (En la zona comandada del Puerto de Cádiz no se aplica la Servidumbre de Protección por estar incluido en su ámbito el DPT)	ACCESO VEHICULOS AUTORIZADOS	



Puerto de la Bahía de Cádiz
Autoridad Portuaria de la Bahía de Cádiz

AUTORIDAD PORTUARIA DE LA BAHÍA DE CÁDIZ
PLAN ESPECIAL DEL PUERTO DE CÁDIZ

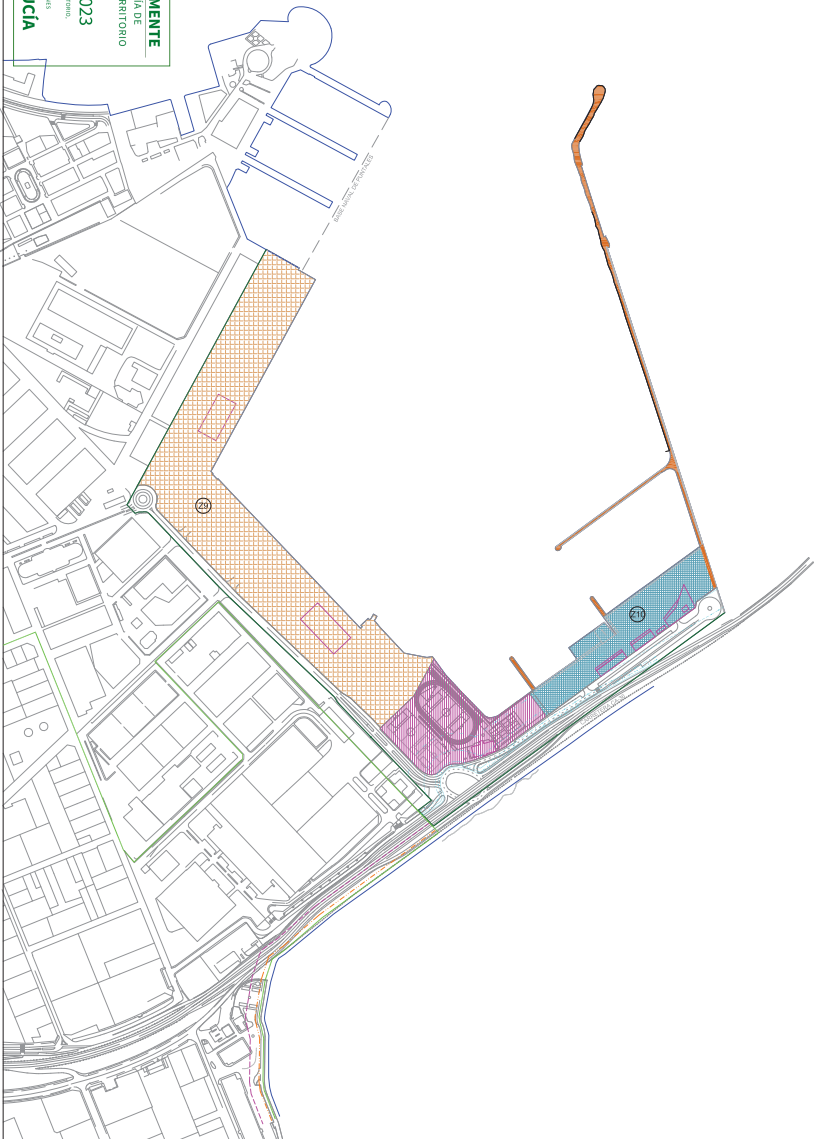
DÁRSENA DE CÁDIZ Y BARRIDADA DE LA PAZ

ORDENACIÓN SUPERPOSICIÓN ORDENACIÓN ACTUAL

FECHA: 04/09/2023
 PLANO Nº 02.1
1:5000

Es copia auténtica de documento electrónico

APROBADO DEFINITIVAMENTE
 POR ORDEN DE LA CONSEJERÍA DE
 FOMENTO, ARTICULACIÓN DEL TERRITORIO
 Y VIVIENDA
04 SEPTIEMBRE 2023
 DIRECCIÓN GENERAL DE ORDENACIÓN DEL TERRITORIO,
 PLANEAMIENTO Y ACCIONES URBANAS
JUNTA DE ANDALUCÍA



USOS			
PORTUARIO	COMERCIAL	MERCANCÍAS	[Pattern]
		CONSTRUCCIÓN Y REPARACIÓN NAVAL	[Pattern]
	PESQUERO	PASAJEROS	[Pattern]
		COMERCIALIZACIÓN	[Pattern]
	COMPLEMENTARIO	POLIVALENTE	[Pattern]
		NÁUTICO-DEPORTIVO	[Pattern]
LOGÍSTICA, ALMACENAJE Y PRODUCCIÓN		[Pattern]	
INTERACCIÓN PUERTO-CIUDAD	TERCIARIO	[Pattern]	
	INFRAESTRUCTURAS DE ABRIGO	[Pattern]	
	ACTIVIDADES ECONÓMICAS	[Pattern]	
SISTEMA DE COMUNICACIONES Y TRANSPORTES	EQUIPAMIENTO	[Pattern]	
	ESPACIOS LIBRES Y ZONAS VERDES	[Pattern]	
	MARIO EN SUPERFICIE Y APARCAMIENTO ASOCIADO A VIVIRO	[Pattern]	
	MARIO SOTERRADO	[Pattern]	
	FERROCARRIL	[Pattern]	
	APARCAMIENTO PÚBLICO DE ROTACIÓN	[Pattern]	
	GASOLINERA (UNIDAD DE SUMINISTRO)	[Pattern]	

ÁMBITOS DE EJECUCIÓN	
LOTES EDIFICABLES	10
ZONAS	26
ACCIONES PUNTALES DE REFORMA / MEJORA	APR

DETERMINACIONES GRÁFICAS		
<p>--- DELIMITACIÓN ZONA DE AFECTIÓN DE CARRETERAS (100 m DESDE ARBETA EXT. EXPLANACIÓN CA-35) (50 m DESDE ARBETA EXT. EXPLANACIÓN CA-36)</p> <p>--- LÍNEA LÍMITE EDIFICACIÓN (AFECTACIÓN DE CARRETERAS) (50 m DESDE ARBETA EXT. EXPLANACIÓN CA-35) (25 m DESDE ARBETA EXT. EXPLANACIÓN CA-36)</p> <p>--- ARBETA EXT. DE EXPLANACIÓN CARRETERAS</p>	<p>--- DELIMITACIÓN ZONA DE SERVIDUMBRE DE CARRETERAS (25 m DESDE ARBETA EXT. EXPLANACIÓN CA-35) (8 m DESDE ARBETA EXT. EXPLANACIÓN CA-36)</p> <p>--- ZONA DE DOMINIO PÚBLICO (AFECTACIÓN DE CARRETERAS) (8 m DESDE ARBETA EXT. EXPLANACIÓN CA-35) (3 m DESDE ARBETA EXT. EXPLANACIÓN CA-36)</p>	<p>--- CARRIL BICI</p> <p>--- RESERVA PARA SISTEMA GENERAL DE COMUNICACIONES</p> <p>--- TRAZADO PREVISTO FERROCARRIL (ORIENTATIVO)</p> <p>--- PASEO PEATONAL PÚBLICO VINCULANTE DE CONEXIÓN</p> <p>--- ALINEACIÓN VINCULANTE</p> <p>--- ALINEACIÓN ORIENTATIVA</p> <p>--- EDIFICACIÓN EXISTENTE</p> <p>--- CONEXIONES PEATONALES PRINCIPALES</p> <p>--- ACCESO VEHICULOS AUTORIZADOS</p>
<p>--- DOMINIO PÚBLICO PORTUARIO (DPP) [Aprobado por la Orden FOM/809/2019, de 12 de julio, por la que se aprueba la delimitación de espacios y usos portuarios del puerto de la Bahía de Cádiz] Coincidente con LÍNEA DE RIBERA en zonas de contacto con línimo de agua</p> <p>--- DELIMITACIÓN DE ESPACIOS Y USOS PORTUARIOS (IDELP) [Aprobado por la Orden FOM/809/2019, de 12 de julio, por la que se aprueba la delimitación de espacios y usos portuarios del puerto de la Bahía de Cádiz]</p> <p>--- LÍNEA RIBERA DEL MAR Coincidente con DOMINIO PÚBLICO PORTUARIO en suelos portuarios</p>	<p>--- DOMINIO PÚBLICO MARÍTIMO-TERRESTRE (DPMT) Coincidente con LÍNEA DE RIBERA en zonas de contacto con línimo de agua. Coincidente con LÍNEA INTERIOR de la Zona de Servicio definido en la DELP.</p> <p>--- LÍMITE INTERIOR SERVIDUMBRE DE TRÁNSITO DEL DPMT En la zona comercial del Puerto de Cádiz no se grilla la Servidumbre de Tránsito por estar incluido en su totalidad del DPMT</p> <p>--- LÍMITE INTERIOR SERVIDUMBRE DE PROTECCIÓN DEL DPMT En la zona comercial del Puerto de Cádiz no se grilla la Servidumbre de Protección por estar incluido en su totalidad del DPMT</p>	



AUTORIDAD PORTUARIA DE LA BAHÍA DE CÁDIZ

PLAN ESPECIAL DEL PUERTO DE CÁDIZ

ZONA FRANCA

ORDENACIÓN, CALIFICACIÓN, USOS Y GESTIÓN DEL SUELO II.

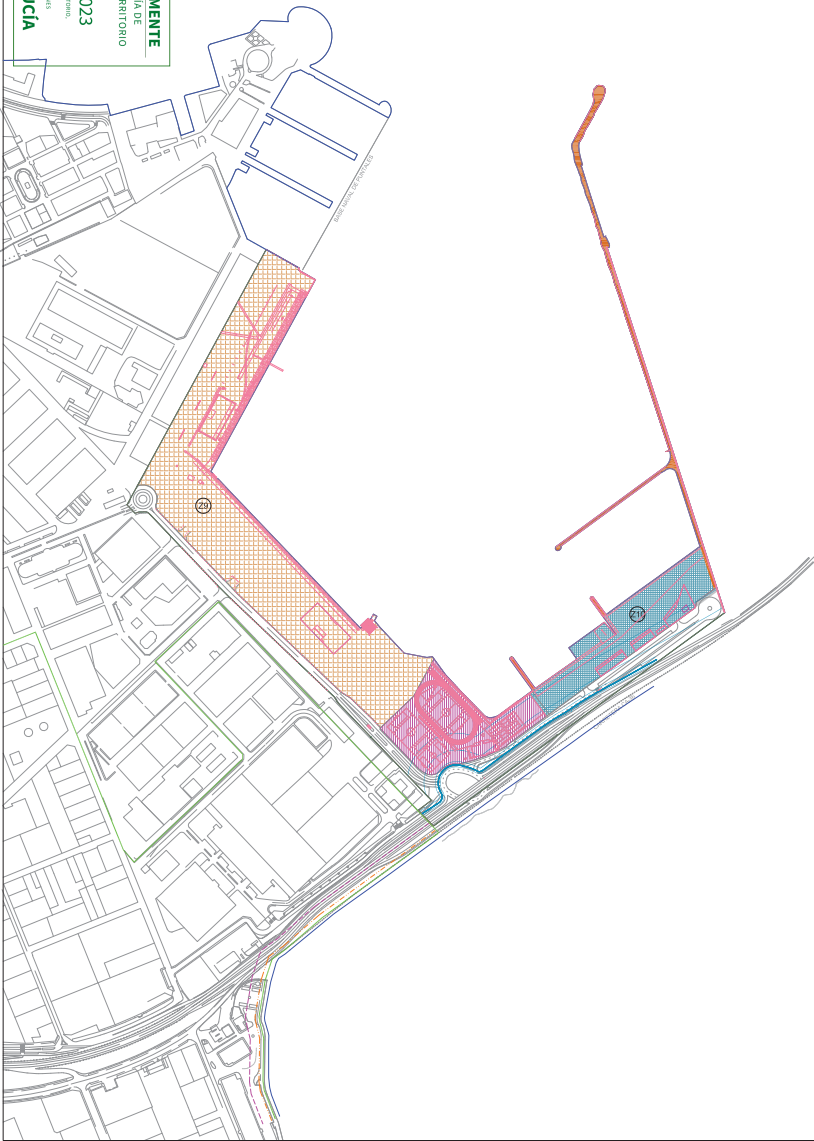
FECHA: JUNIO 2023
ESCALA: 1:5000

PLANO Nº **03**

FIRMADO POR	CRISTINA DE GRACIA FERNANDEZ	07/09/2023	PÁGINA 14/25
VERIFICACIÓN	Pk2jmRVH6C4D9XNRBPVZ2MZ8X9JN9X	https://ws050.juntadeandalucia.es/verificarFirma	

Es copia auténtica de documento electrónico

APROBADO DEFINITIVAMENTE
 POR ORDEN DE LA CONSEJERÍA DE
 FOMENTO, ARTICULACIÓN DEL TERRITORIO
 Y VIVIENDA
04 SEPTIEMBRE 2023
 DIRECCIÓN GENERAL DE ORDENACIÓN DEL TERRITORIO,
 PLANEAMIENTO Y ACCIONES URBANAS
JUNTA DE ANDALUCÍA



USOS		
PORTUARIO	COMERCIAL	MERCANCÍAS
		CONSTRUCCIÓN Y REPARACIÓN NAVAL
	PESQUERO	PASAJEROS
		COMERCIALIZACIÓN
		POLVALENTE
	COMPLEMENTARIO	NÁUTICO-DEPORTIVO
LOGÍSTICA, ALMACENAJE Y PRODUCCIÓN		
TERCIARIO		
INTERACCIÓN PUERTO-CIUDAD	INFRAESTRUCTURAS DE ABRIGO	
	ACTIVIDADES ECONÓMICAS	
	EQUIPAMIENTO	
SISTEMA DE COMUNICACIONES Y TRANSPORTES	ESPACIOS LIBRES Y ZONAS VERDES	
	MARIO EN SUPERFICIE Y APARCAMIENTO ASOCIADO A VÍRMO	
	MARIO SOTERRADO	
	FERROCARRIL	
	APARCAMIENTO PÚBLICO DE ROTACIÓN	
	GASOLINERA (UNIDAD DE SUMINISTRO)	

ÁMBITOS DE EJECUCIÓN	
LOTES EDIFICABLES	10
ZONAS	26
ACCIONES PUNTALES DE REFORMA / MEJORA	APR

DETERMINACIONES GRÁFICAS		
<p>DELIMITACIÓN ZONA DE AFECCIÓN DE CARRETERAS (100 m DESDE ARBETA EXT. EXPLANACIÓN CA-35) (50 m DESDE ARBETA EXT. EXPLANACIÓN CA-36)</p> <p>LÍNEA LIBRE EDIFICACIÓN (AFECCIÓN DE CARRETERAS) (50 m DESDE ARBETA EXT. EXPLANACIÓN CA-35) (25 m DESDE ARBETA EXT. EXPLANACIÓN CA-36)</p> <p>ARBETA EXT. DE EXPLANACIÓN CARRETERAS</p>	<p>DELIMITACIÓN ZONA DE SERVIDUMBRE DE CARRETERAS (25 m DESDE ARBETA EXT. EXPLANACIÓN CA-35) (8 m DESDE ARBETA EXT. EXPLANACIÓN CA-36)</p> <p>ZONA DE DOMINIO PÚBLICO (AFECCIÓN DE CARRETERAS) (8 m DESDE ARBETA EXT. EXPLANACIÓN CA-35) (3 m DESDE ARBETA EXT. EXPLANACIÓN CA-36)</p>	<p>CARRIL BICI</p> <p>RESERVA PARA SISTEMA GENERAL DE COMUNICACIONES</p> <p>TRAZADO PREVISTO FERROCARRIL (ORIENTATIVO)</p> <p>PASEO PEATONAL PÚBLICO VINCULANTE DE CONEXIÓN</p> <p>ALINEACIÓN VINCULANTE</p> <p>ALINEACIÓN ORIENTATIVA</p> <p>EDIFICACIÓN EXISTENTE</p> <p>CONEXIONES PEATONALES PRINCIPALES</p> <p>ACCESO VEHICULOS AUTORIZADOS</p>
<p>DOMINIO PÚBLICO PORTUARIO (DPP) [Aprobado por la Orden FOM/809/2019, de 12 de julio, por la que se aprueba la delimitación de espacios y usos portuarios del puerto de la Bahía de Cádiz]. Coincidente con LÍNEA DE RIBERA en zonas de contacto con límite de agua</p> <p>DELIMITACIÓN DE ESPACIOS Y USOS PORTUARIOS (IDELP) [Aprobado por la Orden FOM/809/2019, de 12 de julio, por la que se aprueba la delimitación de espacios y usos portuarios del puerto de la Bahía de Cádiz]</p> <p>LÍNEA RIBERA DEL MAR Coincidente con DOMINIO PÚBLICO PORTUARIO en suelos portuarios</p>	<p>DOMINIO PÚBLICO MARÍTIMO-TERRESTRE (DPMT) Coincidente con LÍNEA DE RIBERA en zonas de contacto con límite de agua. Coincidente con LÍNEA INTERIOR de la Zona de Servicio definido en la DELP.</p> <p>LÍMITE INTERIOR SERVIDUMBRE DE TRANSITO DEL DPMT En la zona comercial del Puerto de Cádiz no se grilla la Servidumbre de Tránsito por estar incluido en su totalidad del DPMT</p> <p>LÍMITE INTERIOR SERVIDUMBRE DE PROTECCIÓN DEL DPMT En la zona comercial del Puerto de Cádiz no se grilla la Servidumbre de Protección por estar incluido en su totalidad del DPMT</p>	

ORDENACIÓN EJECUTADA ACTUAL. EDIFICACIONES EXISTENTES.



AUTORIDAD PORTUARIA DE LA BAHÍA DE CÁDIZ
PLAN ESPECIAL DEL PUERTO DE CÁDIZ

ZONA FRANCA

ORDENACIÓN: SUPERPOSICIÓN ORDENACIÓN-ESTADO ACTUAL II

FECHA: JUNIO 2023
 ESCALA: 1:5000

PLANO Nº **03.1**

FIRMADO POR	CRISTINA DE GRACIA FERNANDEZ	07/09/2023	PÁGINA 15/25
VERIFICACIÓN	Pk2jmRVH6C4D9XNRBPVZ2MZ8X9JN9X	https://ws050.juntadeandalucia.es/verificarFirma	

Es copia auténtica de documento electrónico



APROBADO DEFINITIVAMENTE
 POR DECISIÓN DE LA COMISIÓN DE FOMENTO, ARTICULACIÓN DEL TERRITORIO Y URBANISMO
 04 SEPTIEMBRE 2023
 JUNTA DE ANDALUCÍA



AUTORIDAD PORTUARIA DE LA BAHÍA DE CÁDIZ
PLAN ESPECIAL DEL PUERTO DE CÁDIZ
 DARSENA DE CÁDIZ
 ORDENACIÓN INFERROVIARIA GENERAL DEL SANEAMIENTO FLUVIAL
 PLANO Nº **05**

DETERMINACIONES GRÁFICAS

	TRONCALIÓN DE BARRIO CONVENCIONAL para el Puerto de la Bahía de Cádiz (Resolución de 12 de febrero de 2019, de la Consejería de Fomento, Urbanismo y Vivienda de la Junta de Andalucía).		CONDICIONES GENERALES DE SANEAMIENTO FLUVIAL EN EL PUERTO DE BARRIO CONVENCIONAL para el Puerto de la Bahía de Cádiz (Resolución de 12 de febrero de 2019, de la Consejería de Fomento, Urbanismo y Vivienda de la Junta de Andalucía).
	CONDICIONES GENERALES DE SANEAMIENTO FLUVIAL EN EL PUERTO DE BARRIO CONVENCIONAL para el Puerto de la Bahía de Cádiz (Resolución de 12 de febrero de 2019, de la Consejería de Fomento, Urbanismo y Vivienda de la Junta de Andalucía).		LINEA DE BARRIO CONVENCIONAL DE SANEAMIENTO FLUVIAL EN EL PUERTO DE BARRIO CONVENCIONAL para el Puerto de la Bahía de Cádiz (Resolución de 12 de febrero de 2019, de la Consejería de Fomento, Urbanismo y Vivienda de la Junta de Andalucía).
	CONDICIONES GENERALES DE SANEAMIENTO FLUVIAL EN EL PUERTO DE BARRIO CONVENCIONAL para el Puerto de la Bahía de Cádiz (Resolución de 12 de febrero de 2019, de la Consejería de Fomento, Urbanismo y Vivienda de la Junta de Andalucía).		CONDICIONES GENERALES DE SANEAMIENTO FLUVIAL EN EL PUERTO DE BARRIO CONVENCIONAL para el Puerto de la Bahía de Cádiz (Resolución de 12 de febrero de 2019, de la Consejería de Fomento, Urbanismo y Vivienda de la Junta de Andalucía).

LEYENDA INFERROVIARIA SANEAMIENTO FLUVIAL

	CONDICIONES GENERALES DE SANEAMIENTO FLUVIAL EN EL PUERTO DE BARRIO CONVENCIONAL para el Puerto de la Bahía de Cádiz (Resolución de 12 de febrero de 2019, de la Consejería de Fomento, Urbanismo y Vivienda de la Junta de Andalucía).
	CONDICIONES GENERALES DE SANEAMIENTO FLUVIAL EN EL PUERTO DE BARRIO CONVENCIONAL para el Puerto de la Bahía de Cádiz (Resolución de 12 de febrero de 2019, de la Consejería de Fomento, Urbanismo y Vivienda de la Junta de Andalucía).

CONDICIONES GENERALES DE LA RED:
 - Se trata de un sistema de saneamiento fluvial que recoge las aguas residuales de las edificaciones y las transporta hasta las plantas de tratamiento de aguas residuales.
 - El sistema de saneamiento fluvial se compone de una red de colectores y de una red de distribución.
 - El sistema de saneamiento fluvial se diseña para garantizar el correcto funcionamiento del sistema de saneamiento fluvial en todas las condiciones de uso.
 - El sistema de saneamiento fluvial se diseña para garantizar el correcto funcionamiento del sistema de saneamiento fluvial en todas las condiciones de uso.



APROBADO DEFINITIVAMENTE
 POR ORDEN DE LA CONDESA DE
 FOMENTO, ATRIBUTIVA AL DEPARTAMENTO DE TERRITORIO
 Y VIVIENDA
 04 SEPTIEMBRE 2023
 JUNTA DE ANDALUCÍA

Puerto de la Bahía de Cádiz
 Autoridad Portuaria de la Bahía de Cádiz

AUTORIDAD PORTUARIA DE LA BAHÍA DE CÁDIZ
PLAN ESPECIAL DEL PUERTO DE CÁDIZ
DAARSENA DE CÁDIZ

OPERAÇÃO E MANUTENÇÃO DEBIDA À AGENCIA DE CAJA

PLANO Nº **06**

ESCALA: 1:500

DETERMINACIONES GRÁFICAS

—	CONDUCCIÓN SUBTERRÁNEA DE 200 mm de diámetro exterior, 12 metros de profundidad y 10 metros de radio de curvatura mínima.	—	CONDUCCIÓN SUBTERRÁNEA DE 200 mm de diámetro exterior, 12 metros de profundidad y 10 metros de radio de curvatura mínima.
—	CONDUCCIÓN SUBTERRÁNEA DE 200 mm de diámetro exterior, 12 metros de profundidad y 10 metros de radio de curvatura mínima.	—	CONDUCCIÓN SUBTERRÁNEA DE 200 mm de diámetro exterior, 12 metros de profundidad y 10 metros de radio de curvatura mínima.
—	CONDUCCIÓN SUBTERRÁNEA DE 200 mm de diámetro exterior, 12 metros de profundidad y 10 metros de radio de curvatura mínima.	—	CONDUCCIÓN SUBTERRÁNEA DE 200 mm de diámetro exterior, 12 metros de profundidad y 10 metros de radio de curvatura mínima.
—	CONDUCCIÓN SUBTERRÁNEA DE 200 mm de diámetro exterior, 12 metros de profundidad y 10 metros de radio de curvatura mínima.	—	CONDUCCIÓN SUBTERRÁNEA DE 200 mm de diámetro exterior, 12 metros de profundidad y 10 metros de radio de curvatura mínima.

LEYENDA INFRAESTRUCTURA DE ABASTECIMIENTO

—	REDE ABASTECIMENTO EXISTENTE
—	REDE ABASTECIMENTO

CONDICIONES SIGNALES EN LA RED:
 - RETICULACIÓN VISUALIZADA QUE FORMARÁ PARTE DE SECCIONES EN COPIA DE AEROFOTOGRAFÍA



APROBADO DEFINITIVAMENTE
 POR RESOLUCIÓN DE CONSEJO DE GOBIERNO,
 FOMENTO, ARTICULACIÓN DEL TERRITORIO
 Y VIVIENDA
 DE 04 SEPTIEMBRE 2023
 JUNTA DE ANDALUCÍA

Puerto de la Bahía de Cádiz
 Autoridad Portuaria de la Bahía de Cádiz

AUTORIDAD PORTUARIA DE LA BAHÍA DE CÁDIZ
PLAN ESPECIAL DEL PUERTO DE CÁDIZ
DÁRSENA DE CÁDIZ

ORDENACIÓN INFRAESTRUCTURA GENERAL CT
 PLANO Nº **09**
 1:500

LEYENDA INFRAESTRUCTURA TELECOMUNICACIONES

--- CANALIZACIONES DE COMUNICACIONES EXISTENTES
 --- CANALIZACIONES DE TELECOMUNICACIONES A REALIZAR

DETERMINACIONES GRÁFICAS

--- DORSALIO FUNDADO HORIZONTAL (DFH)
 Anillo de fibra óptica para el transporte de tráfico de datos de alta capacidad, que garantiza la conectividad permanente del puerto de Cádiz con el resto de la red de fibra óptica de España y Europa.
 --- DORSALIO FUNDADO CANTONADO/REPERTE (DFCR)
 Canalización de fibra óptica en zonas de tránsito con fuertes curvas.
 --- DORSALIO FUNDADO EN TUBOS PERFORADOS (DFTP)
 Reducción del espacio y el ruido por el uso de tubos perforados.
 --- DORSALIO FUNDADO EN TUBOS PERFORADOS (DFTP)
 Reducción del espacio y el ruido por el uso de tubos perforados.
 --- DORSALIO FUNDADO HORIZONTAL (DFH)
 Anillo de fibra óptica para el transporte de tráfico de datos de alta capacidad, que garantiza la conectividad permanente del puerto de Cádiz con el resto de la red de fibra óptica de España y Europa.



APROBADO DEFINITIVAMENTE
 POR RESOLUCIÓN DE LA COMISIÓN DE
 FOMENTO, ARTICULACIÓN DEL TERRITORIO
 Y VIVIENDA
 DE 04 SEPTIEMBRE 2023
 JUNTA DE ANDALUCÍA

Puerto de la Bahía de Cádiz
 Autoridad Portuaria de la Bahía de Cádiz

AUTORIDAD PORTUARIA DE LA BAHÍA DE CÁDIZ
PLAN ESPECIAL DEL PUERTO DE CÁDIZ
DARSENA DE CÁDIZ

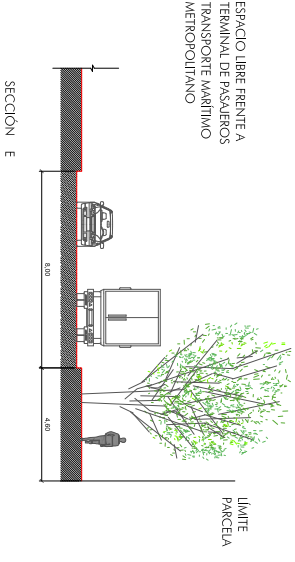
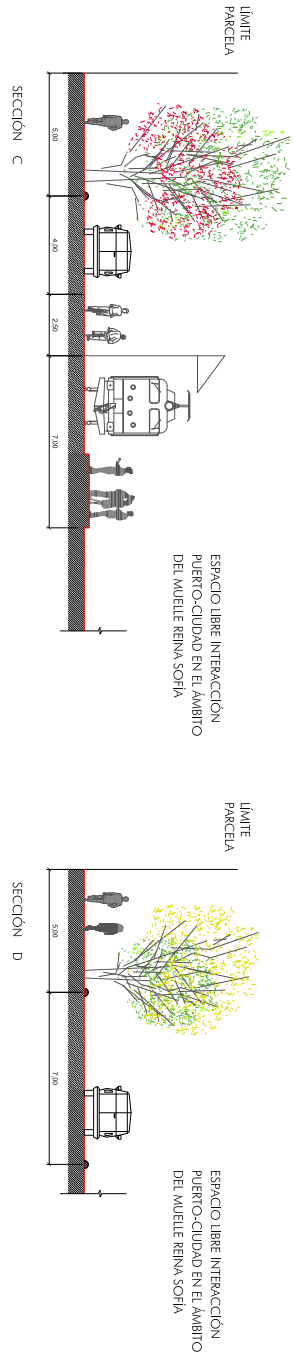
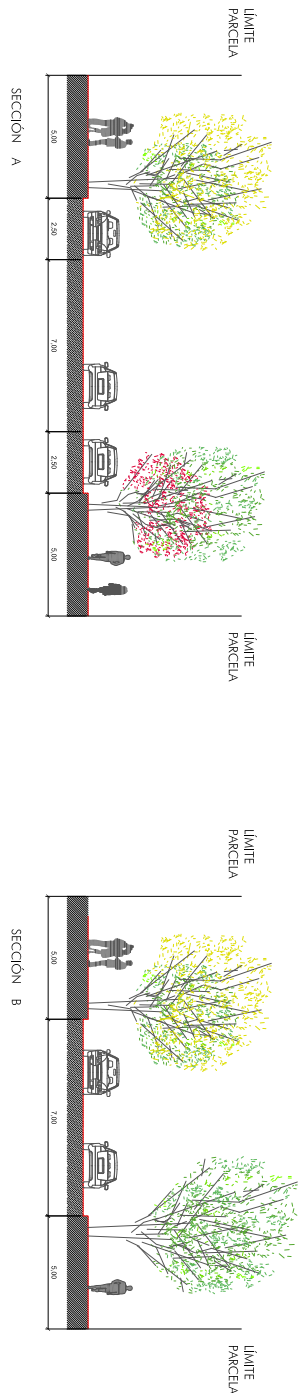
ORDENACIÓN INFERESTRUCTURAL GAS CANALIZADO

PLANO Nº **10**

1:1000

DEFINICIONES GRÁFICAS	
	DOMINIO PUERTO HORTELANO (DPUH)
	DOMINIO PUERTO CAJALBONICABRIBRE (DPUH)
	DOMINIO PUERTO SAN PEDRO (DPUH)
	DOMINIO PUERTO NATURAL CANALIZADO
	REDES DE DISTRIBUCIÓN DE GAS CANALIZADO
	REDES DE DISTRIBUCIÓN DE GAS NATURAL CANALIZADO
	REDES DE DISTRIBUCIÓN DE GAS CANALIZADO

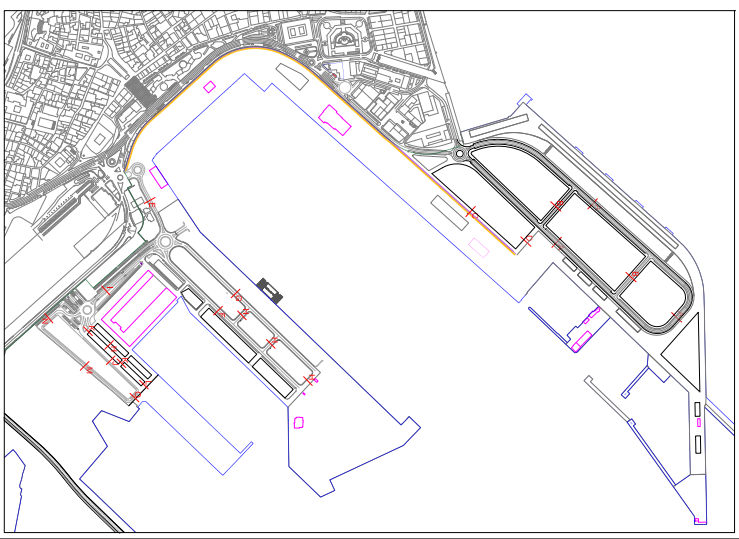
LEYENDA INFERESTRUCTURAL DE GAS NATURAL CANALIZADO
 REDES DE DISTRIBUCIÓN DE GAS CANALIZADO



ESPACIO LIBRE FRENTE A TERMINAL DE PASAJEROS TRANSPORTE MARITIMO METROPOLITANO

ESPACIO LIBRE INTERACCION PUERTO-CIUDAD EN EL AMBITO DEL MUELLE REINA SOFIA

ESPACIO LIBRE INTERACCION PUERTO-CIUDAD EN EL AMBITO DEL MUELLE REINA SOFIA



APROBADO DEFINITIVAMENTE
 POR RESOLUCIÓN DE LA COMISIÓN DE FOMENTO, ARTICULACIÓN DEL TERRITORIO Y VIVIENDA
 DE 04 SEPTIEMBRE 2023
 JUNTA DE ANDALUCÍA

Puerto de la Bahía de Cádiz
 Autoridad Portuaria de la Bahía de Cádiz

AUTORIDAD PORTUARIA DE LA BAHÍA DE CÁDIZ
PLAN ESPECIAL DEL PUERTO DE CÁDIZ

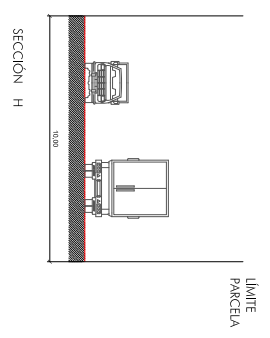
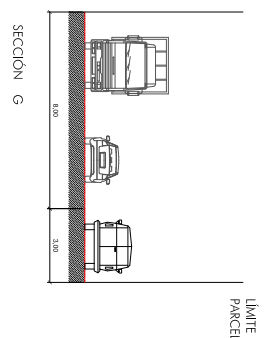
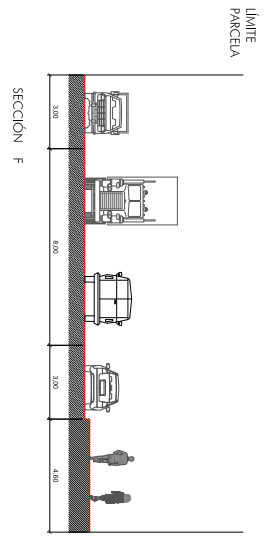
DAARSENA DE CÁDIZ

ORGANIZACIÓN INFRAESTRUCTURA VIARIO
 AMBIENTE INTERACCION PUERTO-CIUDAD

PLANO Nº **11**

FECHA: 2023
 ESCALA: 1:100

FIRMADO POR	CRISTINA DE GRACIA FERNANDEZ	07/09/2023	PÁGINA 23/25
VERIFICACIÓN	Pk2jmRVH6C4D9XNRBPVZ2MZ8X9JN9X	https://ws050.juntadeandalucia.es/verificarFirma	

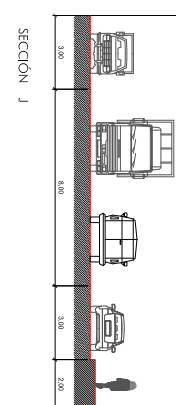
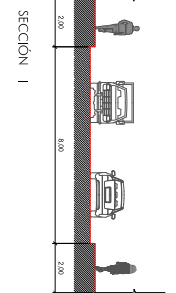


LIMITE JARDINERA

LIMITE APARCAMIENTO

LIMITE PARCELA

LIMITE PARCELA



LIMITE PARCELA

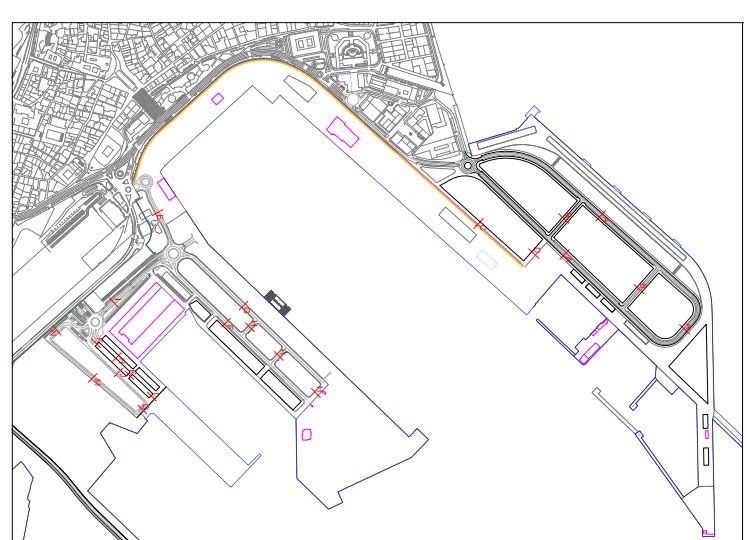
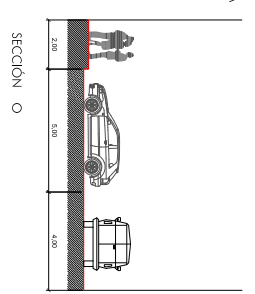
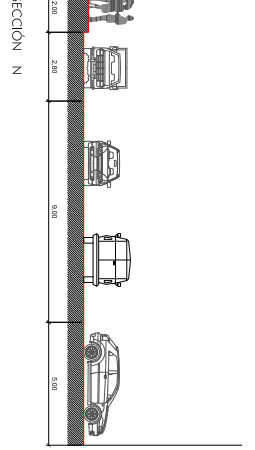
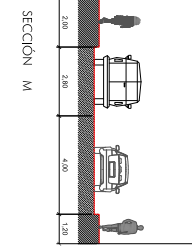
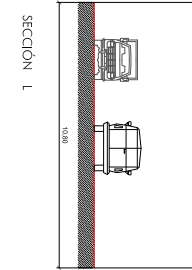
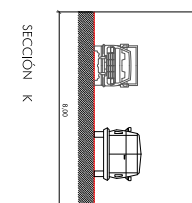
LIMITE PARCELA O ACERADO

LIMITE PARCELA

LIMITE PARCELA

LIMITE PARCELA

LIMITE PARCELA NAVANTIA



APROBADO DEFINITIVAMENTE
 POR DECISION DE LA COMISION DE
 FOMENTO, ARTICULACION DEL TERRITORIO
 Y SERVICIOS
 04 SEPTIEMBRE 2023
 JUNTA DE ANDALUCÍA

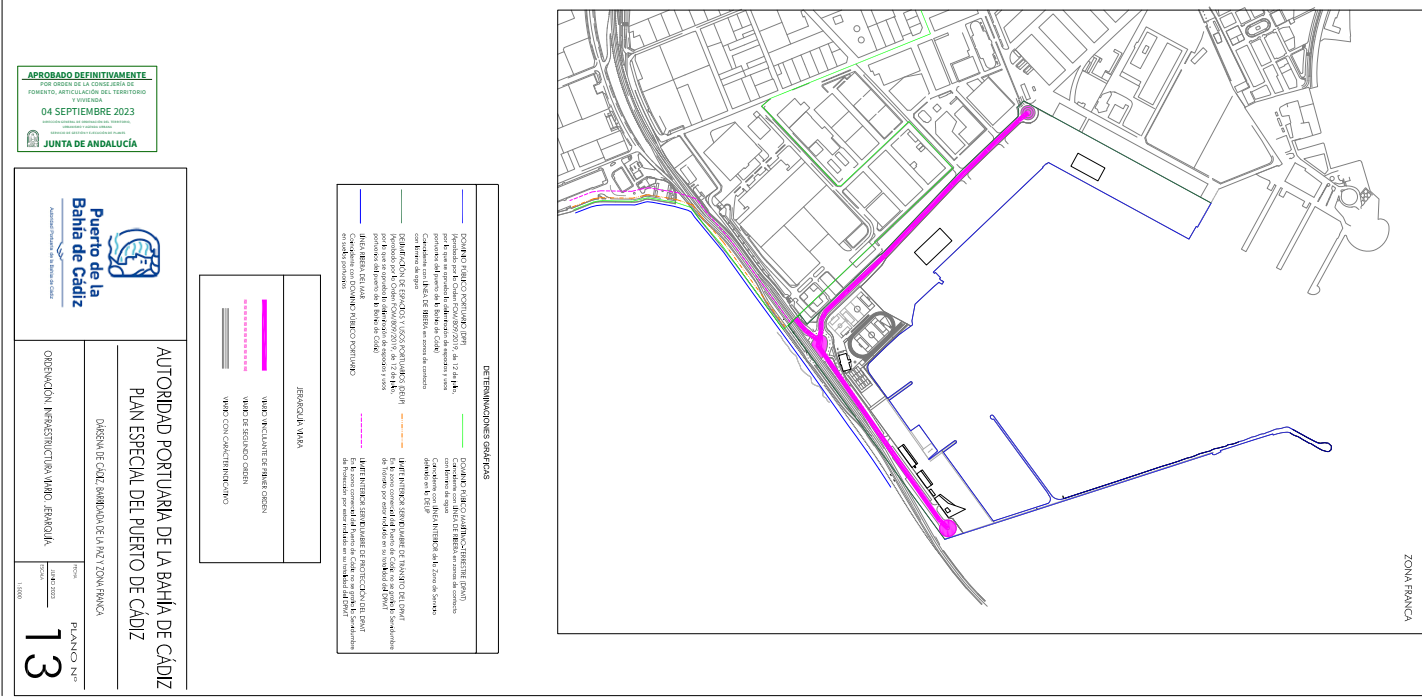
Puerto de la Bahía de Cádiz
 Autoridad Portuaria de la Bahía de Cádiz

AUTORIDAD PORTUARIA DE LA BAHÍA DE CÁDIZ
PLAN ESPECIAL DEL PUERTO DE CÁDIZ
DARSENA DE CÁDIZ

ORGANIZACIÓN: INFRAESTRUCTURA VIARIO
 ÁMBITO USOS ESPECÍFICOS PORTUARIOS

PLANO Nº **12**

FIRMADO POR	CRISTINA DE GRACIA FERNANDEZ	07/09/2023	PÁGINA 24/25
VERIFICACIÓN	Pk2jmRVH6C4D9XNRBPVZ2MZ8X9JUN9X	https://ws050.juntadeandalucia.es/verificarFirma	



APROBADO DEFINITIVAMENTE
 POR DECISIÓN DE LA COMISIÓN DE
 FOMENTO, ARTICULACIÓN DEL TERRITORIO
 Y VIVIENDA
04 SEPTIEMBRE 2023
 JUNTA DE ANDALUCÍA

Puerto de la Bahía de Cádiz
Administración Pública de las Españas

AUTORIDAD PORTUARIA DE LA BAHÍA DE CÁDIZ
 DARSENA DE CÁDIZ BARRIO DE LA PAZ ZONA FRANCA

PLAN ESPECIAL DEL PUERTO DE CÁDIZ

OPERACIÓN INVERSIÓN VÍA MARO - REMOLCA

PLANO Nº **13**

DETALLE DE LINEAS GRUÑALES

- Línea roja: DARSENA DE CÁDIZ (ZONA FRANCA)
- Línea verde: DARSENA DE CÁDIZ (ZONA FRANCA)
- Línea azul: DARSENA DE CÁDIZ (ZONA FRANCA)
- Línea magenta: VÍA MARO (ZONA FRANCA)
- Línea naranja: VÍA MARO (ZONA FRANCA)
- Línea amarilla: VÍA MARO (ZONA FRANCA)
- Línea gris: VÍA MARO (ZONA FRANCA)
- Línea negra: VÍA MARO (ZONA FRANCA)

LEYENDA

- Línea roja: VÍA MARO (ZONA FRANCA)
- Línea verde: VÍA MARO (ZONA FRANCA)
- Línea azul: VÍA MARO (ZONA FRANCA)
- Línea magenta: VÍA MARO (ZONA FRANCA)
- Línea naranja: VÍA MARO (ZONA FRANCA)
- Línea amarilla: VÍA MARO (ZONA FRANCA)
- Línea gris: VÍA MARO (ZONA FRANCA)
- Línea negra: VÍA MARO (ZONA FRANCA)