

AP BAHÍA DE CÁDIZ

memoria 2023



Memoria anual 2023.
Diseño y maquetación: Dpto. Comercial y Dpto.
Comunicación de la APBC

Autoridad Portuaria de la Bahía de Cádiz
Plaza de España, 17
11006 Cádiz.
+34 956 24 04 00 Fax: +34 956 24 04 76
www.puertocadiz.com



CONTENIDO

0	Presentación	4
	Gráficos	30
	Informe medioambiental	34
1	Estados financieros	66
2	Características técnicas del puerto	72
3	Obras o actividades autorizadas a particulares	106
4	Estadísticas	122
5	Utilización del puerto	162
6	Obras	171
7	Líneas regulares	176
D	Direcciones de interés	179
P+F	Planos + fotografías	185

0

PRESENTACIÓN

SALUDO DE LA PRESIDENTA

Si tuviera que resumir en una sola frase el ejercicio diría que en 2023 el Puerto de la Bahía de Cádiz ha conseguido garantizar su competitividad futura asegurando su capacidad en materia de infraestructuras para los próximos años, así como su conectividad por carretera, ferrocarril y mar.

La adjudicación de la fase II de la Nueva Terminal de Contenedores ha sido, sin duda, el mayor hito en esta apuesta por avalar las necesidades futuras del puerto a medio y largo plazo, al mismo tiempo que supone un salto cualitativo definitivo en materia de infraestructuras portuarias. Como se sabe, el proyecto de la fase II de la Nueva Terminal de Contenedores consiste en la ampliación del muelle ya ejecutado en la fase I en una longitud de 510,45 metros, con lo que se obtendrá una línea de atraque total de 1.100 metros, con calado de 16 metros respecto al cero del puerto. La superficie de explanada se incrementará en aproximadamente 10 hectáreas, obteniéndose de esta forma una terminal con un total de 40 hectáreas dedicadas al tráfico de contenedores (Lo-Lo).

Acciona Construcción, S.A. será la empresa encargada de ejecutar la obra, por un importe de 54,6 millones de euros. Este contrato forma parte del proyecto "CADIZ CONTAINER MULTIMODAL TERMINAL AND LAND ACCESS. PHASE II", (cuyo acrónimo es "21-ES-TG-CADIZMULTIMODAL"), cofinanciado por la Comisión Europea a través de la convocatoria 2021 de los fondos CEF (Connecting Europe Facility), ascendiendo el importe de la ayuda a 15,65 millones de euros.

En materia de conectividad del puerto también destacan los avances en otras inversiones importantes en este 2023, tanto en lo que se refiere a los accesos terrestres -con la aprobación del proyecto de la finalización del túnel de acceso a la Nueva Terminal de Contenedores y con los accesos ferroviarios a esta infraestructura y a La Cabezueta-Puerto Real, con un importante avance en su estado de ejecución- como marítimos, con los progresos en la profundización del calado de la canal de acceso.



2023 ha asentado también las bases y reafirmado los dos pilares estratégicos de futuro como son la sostenibilidad y la digitalización e innovación.

En materia de sostenibilidad ambiental hemos recogido en parte el fruto del trabajo de los últimos años, con la consecución de la Certificación ISO 14001, que viene a decirnos que estamos haciendo las cosas bien.

En este sentido, otra buena noticia que ha traído el año es que vamos a tener en Cabezuela una nave cubierta para la descarga de minerales y minimizar al máximo el impacto de la actividad portuaria en esta dársena y también hemos puesto en marcha la tercera planta fotovoltaica para autoabastecimiento de electricidad, en esta ocasión, en la lonja de Cádiz.

Asimismo, la iniciativa privada también ha contribuido al objetivo de descarbonización con proyectos tan interesantes e innovadores como el del ecoparking o OPS, que nos va a llevar en 2024 a ser el primer puerto de España que ofrezca a los cruceros la posibilidad de conectarse a la red eléctrica con Endesa X.

Con todos estos deberes hechos, hemos podido potenciar en 2023 la promoción y comercialización del Puerto, mostrando todos estos avances y oportunidades de presente y futuro en múltiples foros y ferias como Fruit Logistic en Berlín, Seatrade de Miami y Hamburgo, BreakBulk Europe, Logismed en Marruecos, Fruit Attraction en Madrid, Fitur y CITCA, celebrado este año en Cádiz, coincidiendo, además, con un año de cifras históricas en tráfico de cruceros, con 347 escalas y 679.765 cruceristas.

También el comportamiento del tráfico total general ha sido importante, con un crecimiento del 0,53 por ciento, alcanzando los 5,75 millones de toneladas, lo que sitúa este ejercicio como el tercer año con mejores resultados de la serie histórica desde 1908.

Y del mismo modo que el avance en materia de desarrollo de infraestructuras y servicios nos ha permitido una mejor y más eficiente comercialización del puerto, hemos podido también avanzar en la integración del puerto en la ciudad, no sólo de Cádiz, sino también de El Puerto de Santa María y Puerto Real.

En Cádiz, por ubicación y por extensión, se encuentra el proyecto más importante y, por fin, hemos conseguimos aprobar de forma definitiva el Plan Especial del Puerto en Cádiz lo que posibilita el desarrollo del plan de integración del Puerto en la ciudad de Cádiz, al mismo tiempo que garantiza también los espacios destinados a la actividad portuaria. Pero, en El Puerto de Santa María también presentamos un proyecto de ocio y hotel en la margen izquierda del Guadalete, además de acometer las obras de rehabilitación del paramento vertical del muelle Local y acordar con el Ayuntamiento la ejecución del puente rodado para unir ambas márgenes del río.

Así como en Puerto Real, que también se han iniciado las obras del proyecto de restauración y ocio en la zona de la Puntilla del Muelle, donde hemos iniciado trabajos de restauración del paramento vertical de dicho muelle.

Y además de todo ello, hemos extendido nuestra colaboración a la celebración de eventos importantes para la ciudad, como el Congreso Internacional de la Lengua Española, el Festival de Series South y, cómo no, con la Regata de Grandes Veleros y la Sail GP.

De cara a 2024, retomamos el objetivo de que el Puerto de la Bahía de Cádiz se incluya en la Red Básica de la Red Transeuropea de Transporte y también la puesta en marcha de LÓGICA.

En este sentido, hay que recordar que este año hemos agotado prácticamente el suelo disponible en Cabezuela-Puerto Real y lo hemos ago-

tado porque ha habido demanda de operadores privados interesados en invertir en suelo portuario.

No podemos permitirnos el lujo de rechazar proyectos para Cádiz, ni para Puerto Real, ni para El Puerto y si no tenemos suelo, no hay más posibilidades de crecer y tenemos el reto de corregir esta debilidad.

No puedo concluir, un año más, sin agradecer tanto a la comunidad portuaria como muy especialmente a todas y cada una de las personas que forman parte de la Autoridad Portuaria de la Bahía de Cádiz su implicación y su buen hacer para que cada año consigamos mejorar y superar los retos que se nos ponen por delante.

Teófila Martínez Saiz
Presidenta



INFORME DEL DIRECTOR

Ocho ejercicios ininterrumpidos de crecimiento y el tercer año con mejores resultados de la serie histórica desde 1908. Con estas dos frases podríamos sintetizar lo que ha supuesto el año 2023 en lo que a balance de tráfico portuario se refiere.

Descendiendo al detalle, el tráfico total general en el Puerto de la Bahía de Cádiz ha crecido un 0,53 por ciento en 2023, alcanzando las 5.750.762 toneladas, lo que sitúa este ejercicio, como avanzaba, en el tercer año con mejores resultados desde 1908, además de mantener un crecimiento ininterrumpido por octavo año consecutivo. Sólo 2006, con 5,76 millones y 2007, con 7,1 millones de toneladas, superaron esta cifra.

Estos resultados son especialmente valiosos al tratarse de un ejercicio en el que la tónica general del sector ha estado marcada por el descenso de la actividad. De hecho, el Sistema Portuario de Interés General Estatal anota una bajada del 3,3 por ciento en el tráfico portuario total en 2023.

Especialmente positivo ha sido el comportamiento del tráfico de cruceros, que con 347 escalas y 679.648 pasajeros ha batido su récord histórico, con un crecimiento, además, del 15 por ciento en escalas y del 72 por ciento en pasajeros.

Estos datos sitúan al Puerto de Cádiz en la quinta posición a nivel estatal en escalas y sexta en pasaje y el primero de Andalucía.

Respecto al tráfico total de mercancías, 2023 presenta un crecimiento del 0,97 por ciento, con 5.610.580 toneladas.

Según la forma de presentación de la mercancía, los graneles sólidos han concluido el ejercicio con 2.214.302 toneladas, acaparando la mayor subida, de un 17,91 por ciento. En este grupo destacan por volu-

men los cereales y sus harinas, que con 1,17 millones de toneladas, presentan una subida del 45 por ciento respecto a 2022.

Le sigue en volumen la mercancía general, con 2.141.261 toneladas, lo que ha supuesto una bajada del 2,94 por ciento; mientras los graneles líquidos, con 1.255.017 toneladas, han bajado un 14,76 por ciento. El avituallamiento, por otro lado, ha cerrado el año 2023 con 115.506 toneladas y un descenso del 23 por ciento.

La pesca fresca, por su parte, ha concluido el ejercicio con la tendencia a la baja de los últimos meses, con un descenso del 9 por ciento y 12.200 toneladas de pescado, que alcanzó un precio de venta de 47,6 millones de euros, un 0,41 por ciento más que en 2022. Aún así, el Puerto de la Bahía de Cádiz sigue siendo el cuarto del país en este tráfico y el primero de Andalucía.

Respecto a la forma de transporte, el tráfico rodado (roro) ha subido un 5,92 por ciento frente a 2022, con 821.045 toneladas. El tráfico de contenedores (lolo), por su parte, ha alcanzado en 2023 los 199.871 teus (-8%), 1.507.869 toneladas (-5,5%) y 105.783 unidades (-10%).

De cara a 2024, nos planteamos como objetivo consolidar las importantes cifras alcanzadas en 2022 y 2023 y seguir trabajando en el desarrollo de las infraestructuras y servicios para seguir posicionándonos entre los puertos más eficientes y competitivos del sistema.

En lo que se refiere a los resultados económicos, cabe destacar un importe neto de cifra de negocio de 26,3 millones de euros, un 8,1 por ciento más que en 2022, y que se desglosa en 24,3 millones como ingresos por tasas portuarias y 2 millones de euros por otros ingresos de negocio.


Los gastos de personal alcanzaron en 2023 8,2 millones de euros, registrando un incremento del 9,1 % respecto a 2022. Respecto a la plantilla, sumamos 169 personas a final del ejercicio.

La Cuenta de Pérdidas y Ganancias ha tenido un resultado de explotación positivo de 5.765.972 euros y un resultado del ejercicio antes de impuestos de 6.195.383,03 euros, y de 2.459.104,66 euros después de registrar el impuesto sobre beneficios. En consecuencia, la rentabilidad de la Autoridad Portuaria de la Bahía de Cádiz en el año 2023 ha sido del 2,3 % calculada de acuerdo con la fórmula establecida en el artículo 157 de la Ley de Puertos del Estado y de la Marina Mercante.

Dejo para el final lo más importante. Mi reconocimiento y agradecimiento a todo el personal de la Autoridad Portuaria de la Bahía de Cádiz y a todas y cada una de las personas que desde la Comunidad Portuaria han contribuido con su trabajo e implicación a estos buenos resultados.

Detrás de cada cifra y de cada logro hay un importante labor de gestión y de desempeño donde todas las tareas tienen una importancia vital para que el engranaje de esta gran máquina que es el puerto funcione y siga siendo el mayor elemento dinamizador de la economía del entorno.

Juan Agustín Romero Gago
Director



MERCANCIAS	2022			2023			VARIACIÓN (%)
	Embarcadas	Desembarcadas	Total	Embarcadas	Desembarcadas	Total	
GRANELES LÍQUIDOS							
Biocombustibles	259.979	256.654	516.633	176.048	114.696	290.744	-43,72
Gasoil y fueloil	3.378	5.647	9.025				-100,00
Productos bituminosos	458.205	446.260	904.465	452.166	476.056	928.222	2,63
Productos químicos					5.872	5.872	
Resto de mercancías	3.184	38.987	42.171	1.686	28.493	30.179	-28,44
Total	724.746	747.548	1.472.294	629.900	625.117	1.255.017	-14,76
GRANELES SÓLIDOS POR INSTALACIÓN ESPECIAL							
Cemento y clinker			0			0	
Cereales y sus harinas			0			0	
Resto de mercancías			0			0	
Total	0	0	0	0	0	0	
GRANELES SÓLIDOS SIN INSTALACIÓN ESPECIAL							
Abonos y potasas	20.185	69.997	90.182	10.805	38.473	49.278	-45,36
Arena de sílice	14.530		14.530	116.740		116.740	703,44
Azúcar		351.098	351.098		275.019	275.019	-21,67
Cemento y clinker		218.387	218.387		239.355	239.355	9,60
Cereales y sus harinas	168.426	638.619	807.045	47.197	1.123.498	1.170.695	45,06
Escorias siderúrgicas					27.000	27.000	
Frutas, hortalizas y legumbres		43.022	43.022		31.617	31.617	-26,51
Madera y corcho			0	4.996		4.996	
Materiales de construcción	7.140		7.140			0	-100,00
Otros minerales	7.500		7.500	20.220		20.220	169,60
Otros productos alimenticios		78.443	78.443		47.974	47.974	-38,84
Piensos y forrajes	8.400	139.425	147.825		85.469	85.469	-42,18
Sal	104.778		104.778	145.939		145.939	39,28
Resto de mercancías	8.076		8.076			0	-100,00
Total	339.035	1.538.991	1.878.026	345.897	1.868.405	2.214.302	17,91

MERCANCIAS	2022			2023			VARIACIÓN (%)
	Embarcadas	Desembarcadas	Total	Embarcadas	Desembarcadas	Total	
MERCANCÍA GENERAL							
Abonos y potasas	17.253	30.064	47.317	8.955	1.218	10.173	-78,50
Aceite de oliva	31.126	1.460	32.586	20.009	1.079	21.088	-35,29
Aceites vegetales	5.549	557	6.106	3.028	515	3.543	-41,98
Aceitunas	32.502	1.311	33.813	22.327	217	22.544	-33,33
Aluminio	61	15	76	7	91	98	28,95
Arena de sílice	1.120	629	1.749	707	130	837	-52,14
Automóviles y sus piezas	24.425	3.566	27.991	23.114	4.910	28.024	0,12
Azúcar	60		60	853	7	860	1333,33
Biocombustibles	25.848	2.174	28.022	932	76	1.008	-96,40
Carbones y coques	182	241	423	369	94	463	9,46
Cemento y clinker	10.625	4.436	15.061	7.091	1.341	8.432	-44,01
Cereales y sus harinas	34.192	2.511	36.703	30.852	923	31.775	-13,43
Chatarra	5.414	20.626	26.040	2.427	12.117	14.544	-44,15
Cloruro de magnesio	6		6	24	1	25	316,67
Conservas	24.081	1.046	25.127	39.652	312	39.964	59,05
Frutas, hortalizas y legumbres	137.715	181.853	319.568	135.252	240.027	375.279	17,43
Gasoil y fueloil	9.239	639	9.878	9.366	10.734	20.100	103,48
Habas y harina de soja	1		1	460	9	469	46800,00
Madera aserrada	264	3.501	3.765	73	23	96	-97,45
Maderas y corcho	6.622	3.737	10.359	5.380	1.555	6.935	-33,05
Maquinaria, aparatos y herramientas	47.842	21.410	69.252	44.027	20.829	64.856	-6,35
Materiales de construcción	43.723	23.615	67.338	35.562	23.068	58.630	-12,93
Otros minerales	1.943	1.539	3.482	1.510	2.035	3.545	1,81
Otros productos alimenticios	279.900	23.724	303.624	261.546	19.059	280.605	-7,58
Papel y pasta	12.874	26.249	39.123	5.914	26.816	32.730	-16,34
Pescado congelado	901	3.436	4.337	776	2.195	2.971	-31,50

MERCANCÍAS	2022			2023			VARIACIÓN (%)
	Embarcadas	Desembarcadas	Total	Embarcadas	Desembarcadas	Total	
Piensos y forrajes	19.715	7.176	26.891	25.469	4.581	30.050	11,75
Productos bituminosos	238	742	980	136	156	292	-70,20
Productos petrolíferos				3.498		3.498	
Productos químicos	71.154	17.850	89.004	112.654	18.710	131.364	47,59
Productos siderúrgicos	11.153	8.416	19.569	9.230	11.685	20.915	6,88
Sal	505	369	874	1.165	0	1.165	33,30
Tabaco	333	189	522	348	236	584	11,88
Tara de camiones	10.033	6.673	16.706	10.833	5.448	16.281	-2,54
Tara de contenedores	261.145	264.293	525.438	251.912	233.656	485.568	-7,59
Tara de plataformas y remolques	73.807	100.936	174.743	73.172	107.182	180.354	3,21
Vinos y licores	25.848	2.174	28.022	27.881	1.491	29.372	4,82
Resto de mercancías	136.676	74.858	211.534	148.185	64.039	212.224	0,33
Total	1.364.075	842.015	2.206.090	1.324.696	816.565	2.141.261	-2,94
TOTAL	2.427.856	3.128.554	5.556.410	2.300.493	3.310.087	5.610.580	0,97

TRÁFICO DE CONTENEDORES	2022			2023			VARIACIÓN (%)
	Llenos	Vacíos	Total	Llenos	Vacíos	Total	
Contenedores Ro-ro							
De 20'	2.640	2.259	4.899	2.939	2.390	5.329	8,78%
Mayores de 20'	8.308	5.922	14.230	8.174	4.433	12.607	-11,41%
Total N° de Contenedores	10.948	8.181	19.129	11.113	6.823	17.936	-6,24%
TEU's	19.256	14.103	33.359	19.287	11.256	30.543	-8,44%
Toneladas	181.197	33.255	214.452	185.468	26.389	211.857	-1,21%
Contenedores Lo-lo				186207			
De 20'	12.383	9.706	22.089	9.634	6.993	16.627	-24,73%
Mayores de 20'	45.356	31.081	76.437	44.166	27.054	71.220	-6,83%
Total N° de Contenedores	57.739	40.787	98.526	53.800	34.047	87.847	-10,84%
TEU's	108.644	75.495	184.138	104.292	65.036	169.328	-8,04%
Toneladas	1.197.120	184.561	1.381.681	1.133.427	162.585	1.296.012	-6,20%
Total				287734			
N° de Contenedores	68.687	48.968	117.655	64.913	40.870	105.783	-10,09%
TEU's	127.900	89.598	217.497	123.579	76.292	199.871	-8,10%
Toneladas	1.378.318	217.816	1.596.134	1.318.895	188.974	1.507.869	-5,53%

TRÁFICO ROLL-ON / ROLL-OFF	2022			2023			VARIACIÓN (%)
	Llenos	Vacíos	Total	Vacíos	Llenos	Total	
Mercancías embarcadas							
En contenedores	168.382	-	168.382	164.695	-	164.695	-2,19%
En otros medios	270.003	-	270.003	266.137	-	266.137	-1,43%
Total	438.385	-	438.385	430.832	-	430.832	-1,72%
Mercancías desembarcadas							
En contenedores	46.070	-	46.070	47.162	-	47.162	2,37%
En otros medios	290.677	-	290.677	343.051	-	343.051	18,02%
Total	336.747	-	336.747	390.213	-	390.213	15,88%
Embarque y desembarque							
En contenedores	214.452	-	214.452	211.857	-	211.857	-1,21%
En otros medios	560.680	-	560.680	609.188	-	609.188	8,65%
Total	775.132	-	775.132	821.045	-	821.045	5,92%

	2022					2023					Variación %
	CÁDIZ	ZONA FRANCA	LA CABEZUELA	P.S.MARÍA	TOTAL	CÁDIZ	ZONA FRANCA	LA CABEZUELA	P.S.MARÍA	TOTAL	
BUQUES											
Número	1.179	58	303	13	1.553	1.212	69	281	13	1.575	1,42%
G.T.	31.857.858	510.289	4.665.415	5.764	37.039.326	39.572.775	630.255	3.507.988	7.470	43.718.488	18,03%
MERCANCIAS											
Graneles Líquidos		112.522	1.359.771		1.472.293		50.847	1.204.170		1.255.017	-14,76%
Graneles Sólidos		122.198	1.755.827		1.878.025		175.190	2.039.111		2.214.301	17,91%
Mercancía General	2.157.241	3.164	45.685		2.206.090	2.122.801	3.894	14.566		2.141.261	-2,94%
Total	2.157.241	237.884	3.161.283		5.556.408	2.122.801	229.931	3.257.847		5.610.579	0,97%
TRANSBORDO											
Graneles Líquidos											
Graneles Sólidos								12.477		12.477	
Mercancía General											
Total								12.477		12.477	
AVITUALLAMIENTO											
Combustibles	18.714	942	8.779	1.617	30.052	15.801	1.924	3.440	1.585	22.750	-24,30%
Agua	67.171	17.647	29.714	2.207	116.739	68.781	7.288	11.907	415	88.391	-24,28%
Hielo	2.405			1.382	3.787	2.332			2.033	4.365	15,26%
Total	88.290	18.589	38.493	5.206	150.578	86.914	9.212	15.347	4.033	115.506	-23,29%
PESCA FRESCA	7.335			6.117	13.452	6.909			5.291	12.200	-9,31%
TRÁFICO LOCAL					0					0	
TRÁFICO TOTAL	2.252.866	256.473	3.199.776	11.323	5.720.438	2.216.624	239.143	3.285.671	9.324	5.750.762	0,53%

CRUCEROS											
Número	301				301	345			2	347	15,28%
G.T.	21.299.832				21.299.832	27.803.928			4.076	27.808.004	30,56%
Cruceristas	394.276				394.276	679.424			224	679.648	72,38%



CONSEJO DE ADMINISTRACIÓN

Presidente del Consejo

1 Teófila Martínez Saiz

Presidenta de la Autoridad Portuaria de la Bahía de Cádiz

Vicepresidente

2 Ángel Juan Pascual

Presidente de la Cámara Oficial de Comercio, Industria y Navegación de Cádiz

Representantes de la Administración del Estado

3 Israel Emilio Rodríguez Fuster

Capitán Marítimo

4 María de los Dolores Soto Pérez

Abogada del Estado

5 Ricardo Atanasio Hernández López

Almirante Jefe Arsenal Cádiz

6 Jesús Nieva Muñoz

Jefe del Área de Recursos Humanos de Puertos del Estado

Representantes de la Administración Autonómica

7 Rafael Merino López

Director Gerente de la Agencia Pública de Puertos de Andalucía

8 Mercedes Colombo Roquette

Delegada de Gobierno de la Junta de Andalucía en Cádiz

9 Oscar Curtido Naranjo

Delegado territorial de sostenibilidad, medio ambiente y economía azul

Representante del Ayuntamiento de Cádiz

10 Bruno García de León

Alcalde-Presidente del Ayuntamiento de Cádiz

Representante del Ayuntamiento de Puerto Real

11 Aurora Salvador Colorado

Alcaldesa-Presidenta del Ayuntamiento de Puerto Real

Representantes de los sectores económicos relevantes en el ámbito portuario

12 Bernardino Copano Gil

Presidente de Apemar

Representante de organizaciones empresariales

13 Carmen Romero Matutes

Confederación de Empresarios de la provincia de Cádiz (CEC)

Representante de organizaciones sindicales

14 Miguel Rosso Navarrete

Confederación Sindical de UGT

15 Inmaculada Ortega Gil

Secretaría General CCOO de Cádiz

Autoridad Portuaria de la Bahía de Cádiz

16 Juan Agustín Romero Gago

Director de la Autoridad Portuaria de la Bahía de Cádiz

Secretaria del Consejo

17 Raquel Gutiérrez Sánchez De Cos

Secretaria General de la Autoridad Portuaria de la Bahía de Cádiz



MIEMBROS DEL CONSEJO DE NAVEGACIÓN Y PUERTO DE LA AUTORIDAD PORTUARIA DE LA BAHÍA DE CÁDIZ

El Consejo de Navegación y Puerto de Cádiz, se integra por un total de 36 miembros representativos de diversas instituciones, organismos, empresas o particulares interesados en el buen funcionamiento y desarrollo del Puerto de la Bahía de Cádiz.

Su funcionamiento se estructura en base a una comisión permanente y dos grupos de trabajo:

1. Grupo de navegación y servicios portuarios.
2. Grupo de puerto:
 - 2.1 Subgrupo infraestructura y comunicación
 - 2.2 Subgrupo plan especial y utilización espacios portuarios
 - 2.3 Subgrupo actividad comercial
 - 2.4 Subgrupo promoción turística

En el Consejo de Navegación están representados:

- Autoridad Portuaria de la Bahía de Cádiz
- Capitanía Marítima de Cádiz
- Real Club Náutico de Cádiz
- ATEIA (Asociación de Transitarios Expedidores Internacionales y Asimilados)
- Corporación de Prácticos del puerto de Cádiz
- Universidad de Cádiz (Ciencias y Técnicas de la Navegación)
- Harinera Vilafranquina
- Transbull Cádiz, S.A.
- Agencia Marítima Condeminas Cádiz, S.A.
- Coordinadora Estatal Trabajadores del Mar
- Cámara Oficial de Comercio, Industria, Servicios y Navegación de Cádiz
- Sertosa / Compañía Valenciana de Remolcadores
- Asociación Agencias de Viajes de Cádiz
- Comandancia Militar de Marina de Cádiz
- Colegio de Ingenieros de Caminos, Canales y Puertos
- U.G.T. Federación Provincial de Transportes
- Instituto Social de la Marina (Dirección Provincial de Cádiz)
- Consorcio de Zona Franca de Cádiz
- Sind. Prov. Ttes. Comun. y Mar (CC.OO.)
- Asociación de Navieros Españoles- ANAVE
- Empresa Pública Puertos de Andalucía
- Delegación Provincial de Agricultura y Pesca. Junta de Andalucía
- Colegio de Oficiales de la Marina Mercante Española
- Confederación Empresarial Cádiz- CEC
- Demarcación de Costas de Andalucía Atlántico (Cádiz)
- Ayuntamiento de Puerto Real
- Ayuntamiento de Cádiz
- Excma. Diputación Provincial de Cádiz
- Astilleros Españoles, S.A.
- Asociación de Mayoristas y Acopiadores de Pescado
- Ayuntamiento de El Puerto Santa María.

PRINCIPALES ACUERDOS ADOPTADOS POR EL CONSEJO DE ADMINISTRACIÓN DURANTE 2023

1. Aprobación del Pliego de Prescripciones Particulares del servicio Portuario de Amarre y Desamarre de Buque en el Puerto de la Bahía de Cádiz.
2. Aprobación de la licitación (Pliegos y Proyecto) "Nueva Terminal de Contenedores. Fase II".
3. Aprobación de la licitación (Pliegos y Proyecto) "Proyecto del túnel de acceso a la Nueva Terminal de Contenedores (NTC). Fase II".
4. Aprobación del Protocolo del Canal Interno de Información.
5. Modificación del Plan De Medidas Antifraude.
6. Aprobación de la Política de Seguridad de la Información de la Entidad.
7. Aprobación de la Política de Gestión Documental de la Entidad.



PROMOCIÓN DEL PUERTO. ASISTENCIA A FERIAS.

1. Sector transporte y logística.



1.




2.



3.



4.



5.

1. Fruit Logística. Berlín, 8-10 de febrero.
2. Break Bulk Cargo. Róterdam, 6-8 de junio.
3. Logismed, Casablanca, 13-15 junio
4. Salón Internacional de la Logística (SIL).
Barcelona. 7-9 de junio
5. Fruit Attraction. Madrid, 3-5 de octubre.

2. Turismo y sector cruceros.



6.



7.



8.

6. Seatrade Global. Miami. 27-30 de marzo.

7. Seatrade Europe. Hamburgo, 6-8 septiembre.

8. FITUR. Madrid, 18-22 enero.

3. XXVI Conferencia de Zonas Francas Iberoamericanas.



9. Conferencia de Zonas Francas Iberoamericanas. Barcelona, 9 de noviembre.

4. Misiones comerciales organizadas por Extenda.



10. Colombia, 17-19 de abril.



11 Reino Unido, 28-30 de noviembre. Visita a los puertos Tilbury, Southampton y Portsmouth.

JORNADAS.

El Dpto. Comercial organiza y participa en jornadas relacionadas con el sector logístico portuario y de cruceros para dar a conocer los servicios que presta la APBC.

- Suncruise Andalucía. Motril, 22 de junio.
- Confederación de Empresarios de Andalucía, 6 de julio.
- Mesa sectorial turismo y comercio del Ayuntamiento de Cádiz, 20 de septiembre.
- Visita proyecto Focomar, 26 de septiembre.
- PTP Group. Socios y clientes Sudamérica. 6 de noviembre.
- Webinar: Claves del mercado y oportunidades. 5 diciembre.
- Asamblea General de Medcruise. Reuniones con navieras de crucero:
 - Corgu (Grecia), 23-26 de mayo.
 - Burgas (Bulgaria), 10-13 de octubre.
- Reuniones virtuales miembros Medcruise durante 2023.
- Medcruise Morning Coffee. Presentación del proyecto "CrewFrindly", 29 de septiembre
- Jornadas CLIA:
 - Hamburgo, 4-5 de septiembre
 - Madrid, 14 de noviembre. Estadísticas globales industria de cruceros por Oxford Economics.
- International Cruise Summit:
 - Madrid, 13-15 de noviembre. Reuniones con navieras de crucero.



OBSERVATORIO DE CRUCEROS.

Grupo de trabajo liderado por el Dpto.Comercial formado por empresas e instituciones relacionadas con el sector turístico de cruceros.

- 15 de mayo.
- 20 de diciembre.

ENTREGA DE METOPAS A CRUCEROS. PRIMERA ESCALA.

FECHA	CONSIGNATARIO	BUQUE	COMPAÑÍA
2 ENERO	CADISHIP	ARVIA	P&O
2 ABRIL	BALEARES	AZAMARA ONWARD	AZAMARA
26 ABRIL	MARMEDSA	WORLD NAVIGATOR	MYSTIC
30 ABRIL	TUI	NORWEGIAN BREAKAWAY	NORWEGIAN
17 MAYO	TUI	DISNEY DREAM	DISNEY
11 JULIO	TUI	MARELLA VOYAGER	TUI
8 AGOSTO	TUI	VISTA	OCEANIA
26 AGOSTO	PEREZ	AMBITION	AMBASSADOR
27 SEPTIEMBRE	MARMEDSA	SILVER NOVA	SILVERSEA
30 SEPTIEMBRE	TUI	NORWEGIAN VIVA	NORWEGIAN
8 OCTUBRE	TUI	NORWEGIAN PRIMA	NORWEGIAN
6 NOVIEMBRE	TUI	EMERALD SAKARA	EMERALD CRUISES
13 NOVIEMBRE	TUI	EMERALD AZZURRA	EMERALD CRUSIES
27 NOVIEMBRE	TUI	SEVEN SEAS GRANDEUR	REGENT SEVEN SEAS
6 DICIEMBRE	PEREZ	RENAISSANCE	
10 DICIEMBRE	PEREZ	VIKING NEPTUNE	VIKING
22 DICIEMBRE	BALEARES	ICON OF THE SEAS	RCCL

ACTUALIZACIÓN APP DISCOVER CADIZ.

En 2018 se creó la APP Discover Cáiz al amparo de la creación de la marca Cruise Cádiz. Con la actualización hemos querido poner en valor tanto el potencial turístico de Cádiz como los servicios, así el visitante puede, por tanto, elegir una de las rutas por Cádiz para descubrir la ciudad así como, solicitar un servicio de taxi o saber donde se encuentra la parada más cercana. Esto no sólo le añade valor a la App sino que la abre al turismo en general y no solo al de cruceros.

- Funciones de la APP:
 - Geolocalizada, mostrando ubicación actual, distancia y ruta caminando hacia el barco en todo momento.
 - Mapa interactivo de Cádiz centro, con principales puntos de interés como Plaza San Juan de Dios, Catedral, mercado, La Caleta, Museo de Cádiz, etc.
 - Taxis. Plano virtual de paradas de taxis. Incluye teléfonos de las asociaciones de taxistas.
- Servicios:
 - Puntos Wifi, consulados, oficina de correos, aseos públicos, oficinas de turismo, hospitales, farmacias, iglesias, líneas de autobuses, etc.
- 7 rutas de Cádiz:
 - Castillos y baluartes, cargadores de Indias, Constitución de 1812, Fenicia-Gadir, ruta accesible, ruta saludable, recinto medieval y Puertas de Tierra.
- Rutas por la provincia de Cádiz:
 - Bodegas, museos, flamenco, playas, etc.
- Restaurantes y comercio.



CÁDIZ PORT.

Asociación para la promoción del Puerto de Cádiz a nivel nacional e internacional.

- Apoyar y participar en todas las actividades comerciales de Cadiz-Port de forma proactiva e integral.
- Renovación Handbook.
- Reuniones de la Junta Directiva.
- Asamblea general.



SAIL GP RACE 2023.

Cádiz, 10-15 de octubre.



CONGRESO INTERNACIONAL DE TURISMO DE CRUCEROS EN ANDALUCÍA (CITCA), 19-20 DE OCTUBRE.



COLABORACIÓN CONTINUA CON LOS ORGANISMOS DE INSPECCIÓN EN FRONTERA PARA LA PUESTA A DISPOSICIÓN DE LAS NUEVAS INSTALACIONES DE LAS INSTALACIONES FRONTERIZAS DE CONTROL DE MERCANCÍAS:

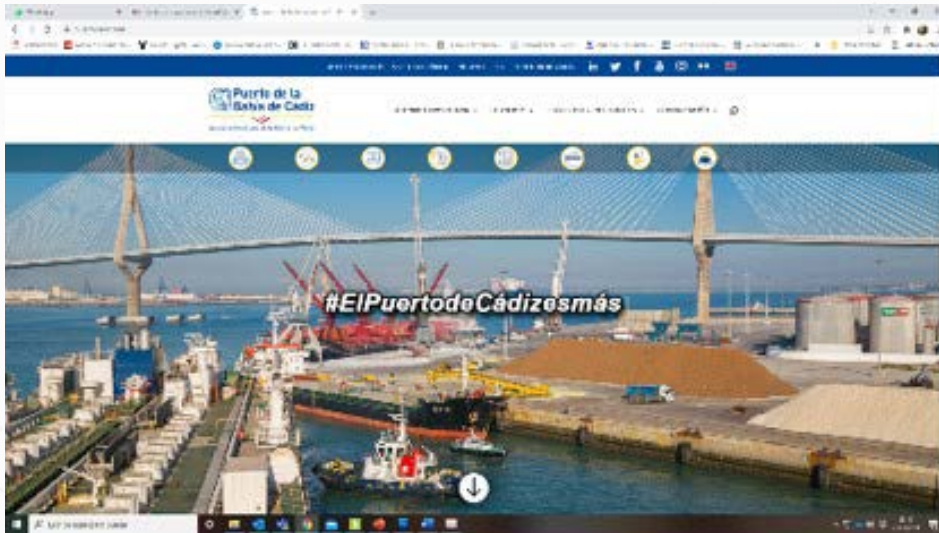
- Soivre.
- Aduanas.
- Sanidad Exterior.
- Sanidad Animal-Vegetal.

INSERCIONES PUBLICITARIAS EN MEDIOS ESPECIALIZADOS.

MEDIOS	MEDIDAS	FECHA	SEGMENTO
Veintepiés	1/2 página	Febrero	Fruit Logística
El Mercantil	1/2 página	Marzo	Especial Navieras
Cruise News	1 página	Marzo	Seatrade Global
Diario del Puerto	1/2 página	Julio	Puertos y Terminales
Veintepiés	1/2 página	Octubre	Fruit Attraction
Veintepiés	1/2 página	Noviembre	Puertos Andaluces
Veintepiés	1/2 página	Diciembre	Especial Navidad
Transporte XXI	1/2 página	Diciembre/sep-tiembre	Logística Frío



MANTENIMIENTO WEB.



www.puertocadiz.com



www.cruisecadiz.com

ELABORACIÓN MEMORIA ANUAL 2022.



ELABORACIÓN LIBRO DE MAREAS DE 2024.



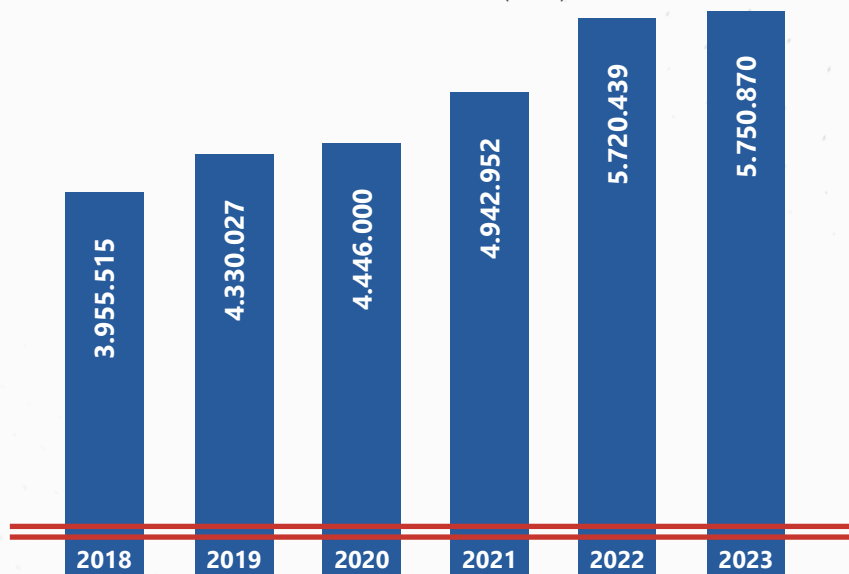
ATENCIÓN DE LAS VISITAS DE COLECTIVOS ESCOLARES, UNIVERSITARIOS Y CIUDADANÍA.

- 17 de enero 2023. 23 alumnos y 2 profesores de la Escuela de Comercio de Rennes (Francia), a través de la UCA.
- 10 de octubre 2023. 30 alumnos de 3º de Primaria del CEIP La Inmaculada de Cádiz.
- 25 octubre 2023. 50 alumnos y 4 profesores del IES Ponce de León de Utrera (Sevilla).
- 27 de octubre 2023. 20 alumnos y 2 profesores del IES Rafael Alberti de Cádiz.
- 30 Octubre 2023. 12 alumnos y 2 profesores del Instituto Louis Louis-Baare de Alemania a través de la Escuela de Idiomas CLIC de Sevilla.
- 2 de noviembre 2023. Grupo de 2º del Ciclo Superior de Administración y Finanzas del IES Ciudad de Hércules de Chiclana compuesto por 52 alumnos y 2 profesoras.
- 9 de noviembre. 30 alumnos y 3 profesores del IES Horgarganta de Jimena de la Frontera.
- 10 de noviembre. 50 alumnos y dos profesoras IES San Felipe Neri (Lonja y APBC).
- 15 de noviembre. 15 alumnos del curso de certificación profesional para personal militar de Camosoto y una profesora.
- 16 de noviembre. 21 alumnos y 2 profesores del IES Columela de segundo curso del grado superior de Comercio Internacional y Transporte y Logística.
- 24 de noviembre. 14 alumnos y 2 profesores del IES Drago de Cádiz.
- 28 de noviembre. 40 alumnos y 2 profesores del IES San Severiano de Cádiz.

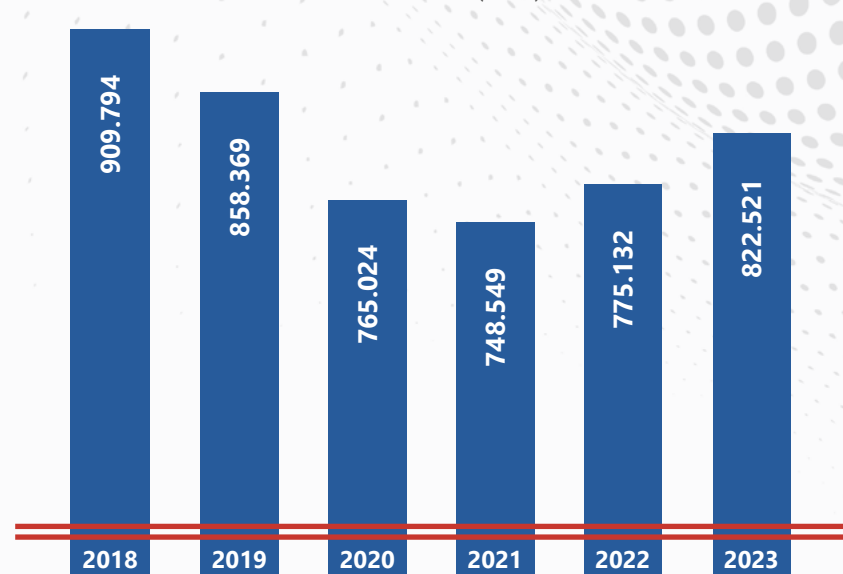


GRÁFICOS.

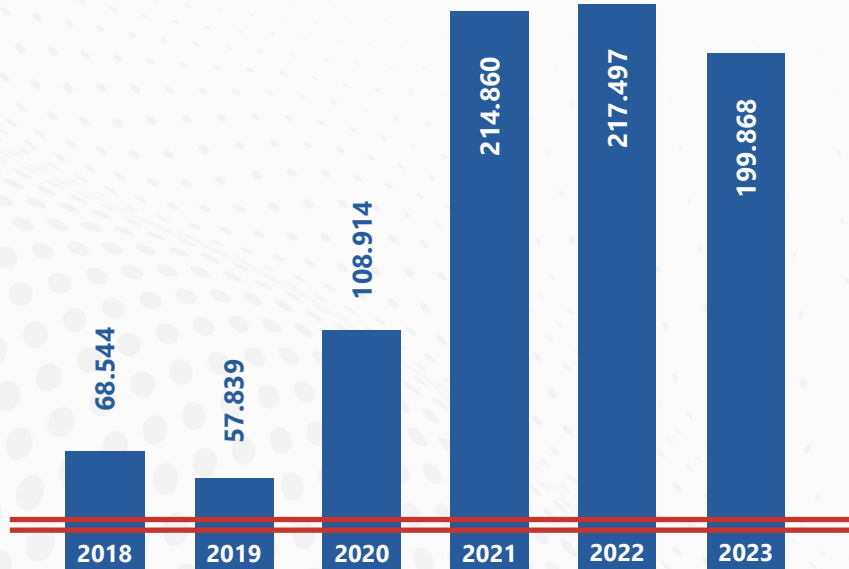
Total mercancías (tons)



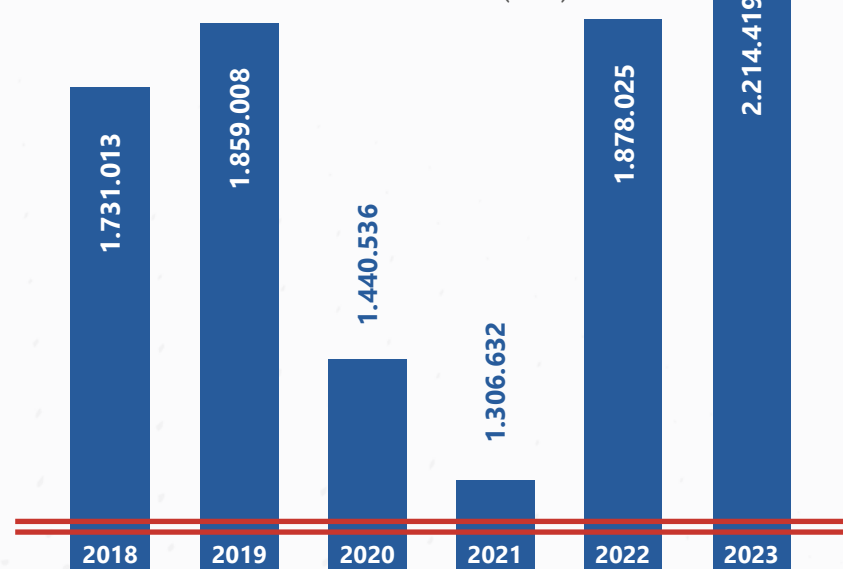
Tráfico ro-ro (tons)



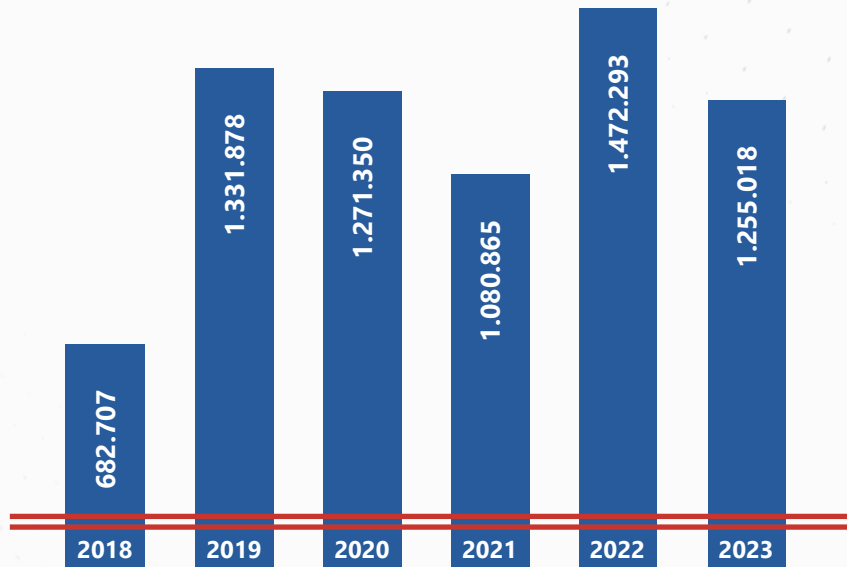
Número de TEUS



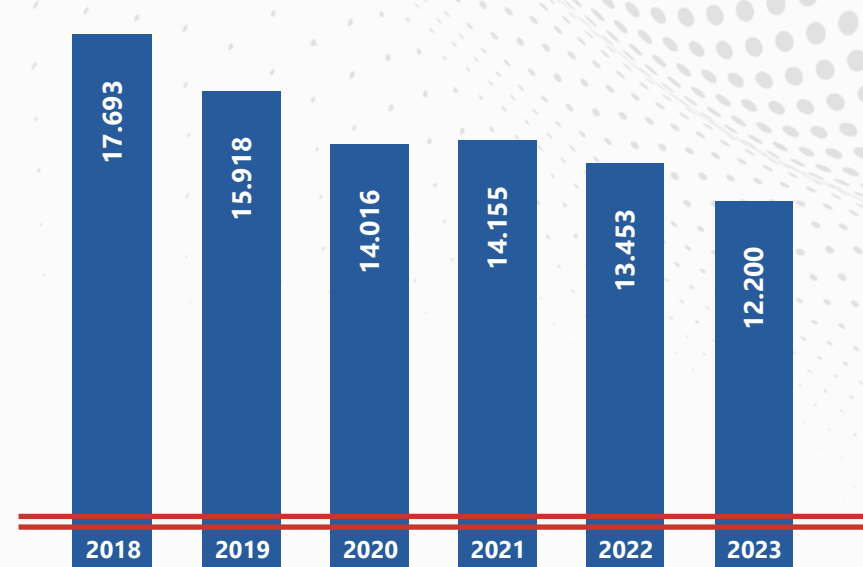
Graneles sólidos (tons)



Graneles líquidos (toneladas)



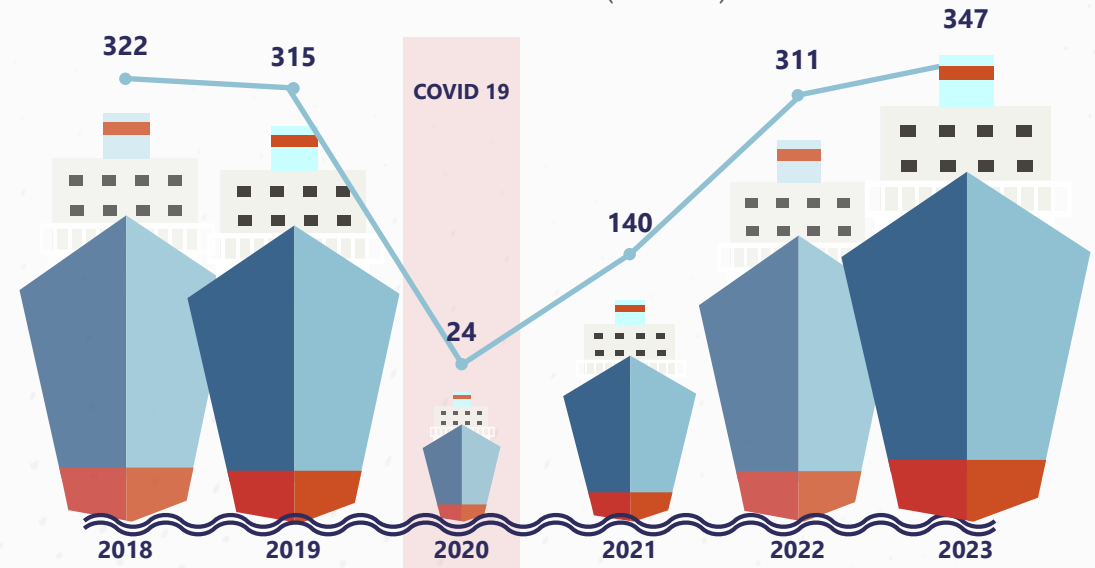
Pesca (toneladas)



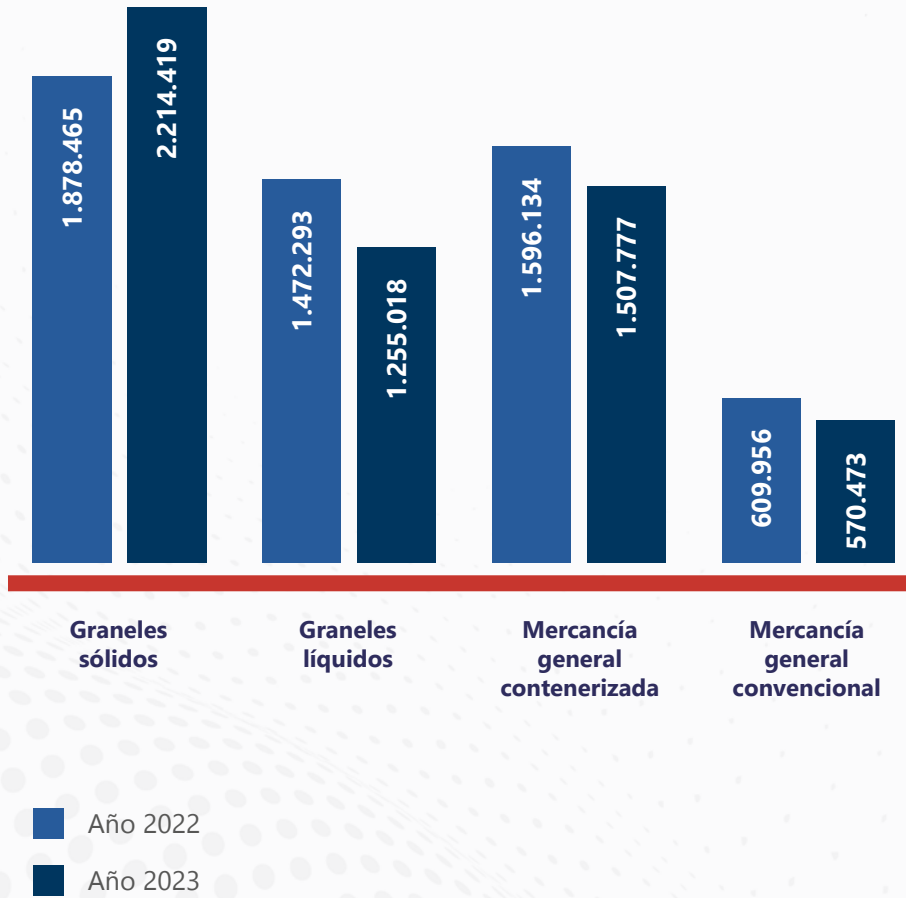
Mercancía general (toneladas)



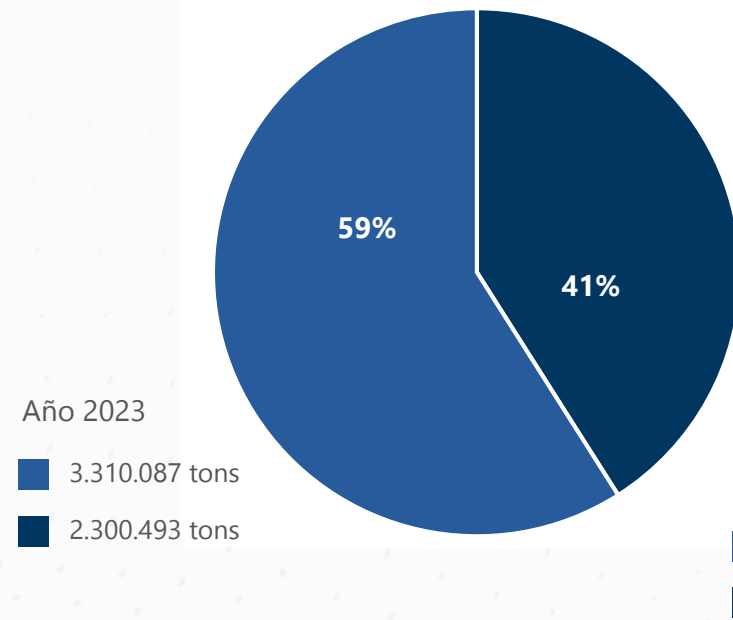
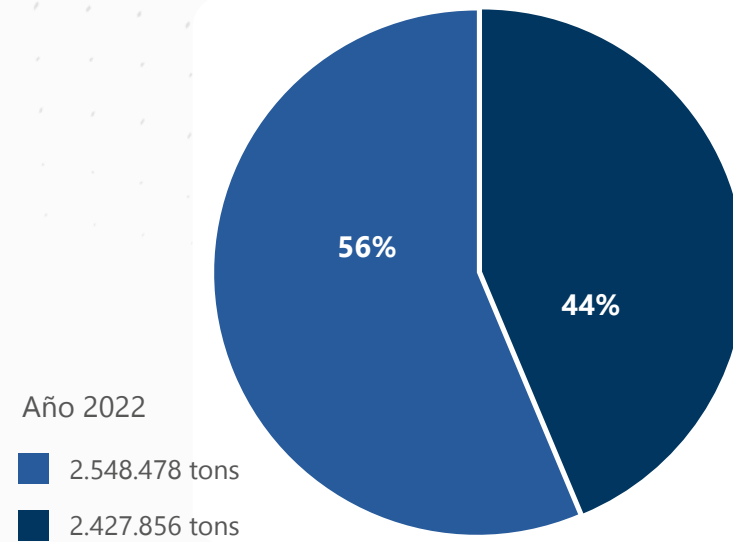
Escalas de cruceros (unidades).



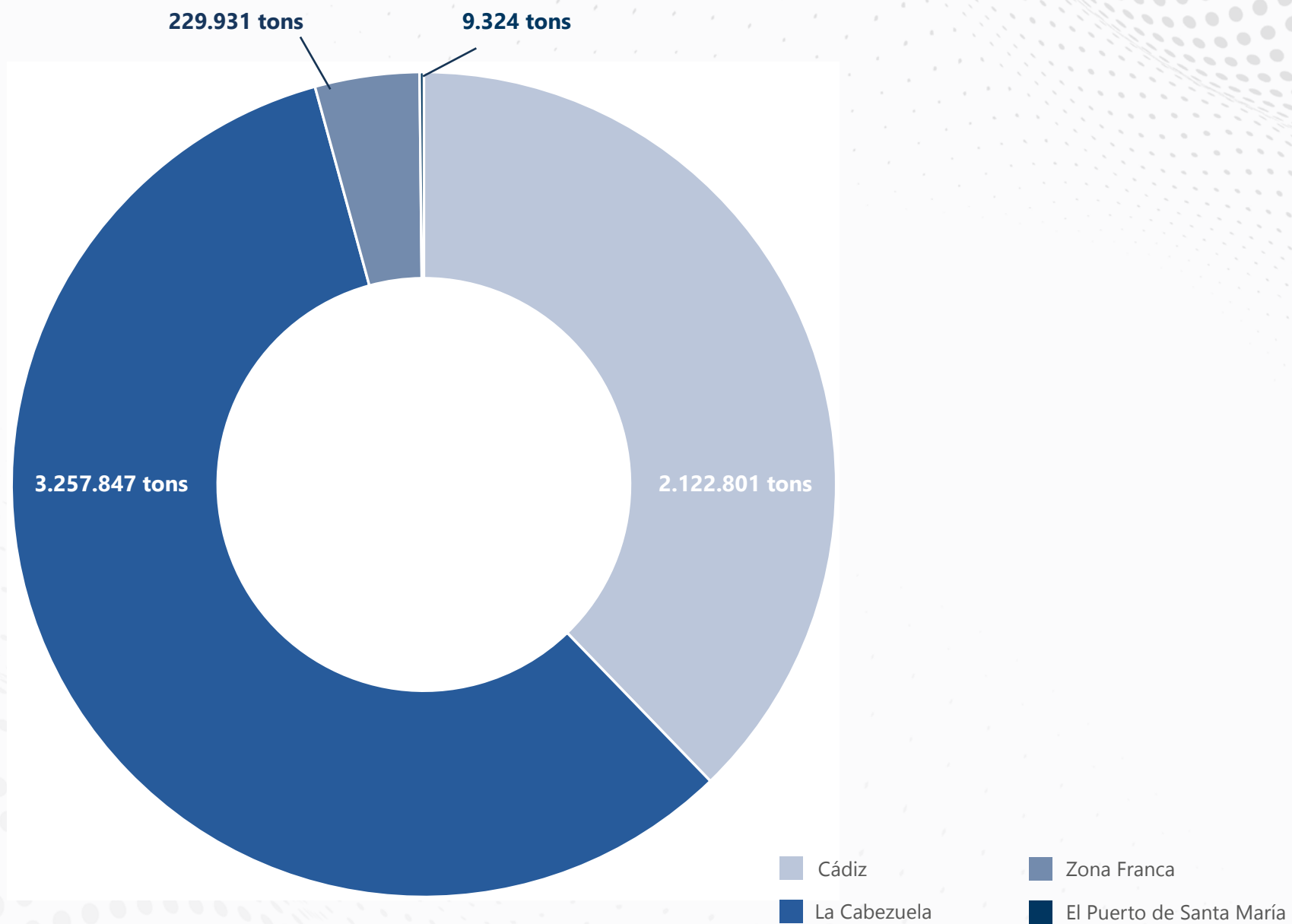
Tráfico por componentes principales (toneladas)



Tráfico por tipo de operación



Distribución del tráfico por dársenas



INFORME MEDIOAMBIENTAL

1. OBJETO

La Ley de Puertos del Estado y de la Marina Mercante, refundida por Real Decreto Legislativo 2/2011, de 5 de septiembre, encomienda a las Autoridades Portuarias, entre otras funciones, el controlar en su ámbito el cumplimiento de la normativa aplicable a la admisión, manipulación y almacenamiento de mercancías peligrosas, a la prevención y control de emergencias y lucha contra incendios, en los términos establecidos por la normativa sobre protección civil, así como colaborar en la prevención y lucha contra la contaminación.

Fruto de estas obligaciones y del reto que supone para las economías desarrolladas el integrar en su actividad productiva estándares que aseguren los requisitos medioambientales y el cumplimiento de la legislación de Prevención de Riesgos Laborales, la Unidad de Seguridad y Medio Ambiente de la Autoridad Portuaria desarrolla un sistema de gestión que garantiza el cumplimiento de sus obligaciones y fomenta entre los usuarios del Dominio Público los principios del desarrollo sostenible y la protección de la seguridad y salud de los trabajadores.

Reseñable es también la Ley 31/1995, de 27 de noviembre, de Prevención de Riesgos Laborales, por la que se establece el marco normativo para garantizar la seguridad y salud de los trabajadores, cuyo ámbito de aplicación incluye los Puertos de Interés General.

El cumplimiento de estas obligaciones supone un reto para la entidad, a pesar de los continuos esfuerzos realizados para integrar en nuestra actividad productiva estándares que aseguren los requisitos ambientales y de seguridad, en convergencia con los objetivos de la organización.

En cuanto a medio ambiente, es de destacar que durante el año 2023 desde la Autoridad Portuaria de la Bahía de Cádiz (en adelante APBC) se ha continuado con el seguimiento de los aspectos ambientales relativos a nuestra entidad a través del Sistema de Gestión de Ambiental que tenemos implantado según la Norma UNE EN ISO 14001 y se ha procedido a ampliar el alcance del mismo incluyendo las instalaciones de El Puerto de Santa María, la actividad pesquera y las obras promovidas

por la APBC.

A través de este modelo, trasladamos a nuestra actividad diaria nuestra estrategia, buscando de esta manera una evolución positiva de nuestros resultados, e incorporando a nuestra gestión las mejores prácticas del sector.

Para lograr el desarrollo económico y social sostenible contemplado en nuestra Misión es esencial el desarrollo de actuaciones ambientales para lograr la minimización del impacto ambiental de la actividad portuaria en el entorno.

2. UNIDAD DE SEGURIDAD Y MEDIO AMBIENTE

La Unidad de Seguridad y Medio Ambiente se conforma por un equipo de tres personas, Titulados Universitarios, que asumen las competencias directas de asesoramiento a la Autoridad Portuaria en materias tales como Seguridad Industrial, Seguridad Laboral, Legislación Ambiental, Prevención y Lucha contra la contaminación del Medio Marítimo – Terrestre, elaboración y actualización de Planes de Autoprotección y Planes de Contingencia frente a la Contaminación, junto al desarrollo, dirección y evaluación de simulacros, tanto de Emergencia como de Lucha Contra la Contaminación Marina Accidental.

Esta Unidad desarrolla sus acciones en dependencia del Departamento de Desarrollo Portuario, desarrollando Planes de Control (Mercancías Peligrosas, Gestión de Autorizaciones, PCS, Planificación Preventiva, etc.) e Informes de Asesoramiento y Mejora, además de llevar el Sistema de Gestión Ambiental así como los temas ambientales.

Con objeto de dar cumplimiento a la Ley 31/1995 de Prevención de Riesgos Laborales, así como con el RD. 171/2004 de Coordinación de Actividades Empresariales, en el Dominio Público Portuario, se concierta con la Sociedad de Prevención Quirónprevención esta actuación preventiva, disponiéndose de un Técnico de Nivel Superior en las tres especialidades técnicas, cuyo asesoramiento se integra dentro de la Unidad de Seguridad y Medio Ambiente.



Por enumerar algunas de las acciones específicas realizadas por la Unidad, se pueden citar:

- Planificación de la función de seguridad integral (de personas, mercancías y operaciones), de la Prevención de Riesgos Laborales (PRL) y la gestión medioambiental.
- Velar por el cumplimiento de la normativa vigente en dichos ámbitos.
- Gestionar el Plan de Autoprotección (PAU) de la APBC y coordinar las actuaciones en materia de seguridad industrial en el ámbito de sus competencias.
- Colaborar en la elaboración y gestionar los Planes de evaluación de riesgos laborales y medioambientales de la APBC y de las empresas censadas.
- Coordinar y efectuar el seguimiento de la acción preventiva prevista para la APBC en prevención de riesgos laborales, medio ambiente y seguridad industrial.
- Gestión de la admisión de mercancías peligrosas (MMPP) en el Puerto de Cádiz, RD. 145/1989.
- Organización, participación y desarrollo del Comité de Seguridad y Salud.
- Gestionar el Plan Interior Marítimo (PIM) de Contingencias por Contaminación Marina.
- Analizar y elaborar los informes vinculantes, como paso

previo a la aprobación de los Planes Interiores Marítimos de las concesiones y/o autorizaciones o empresas prestatarias de servicios.

- Mantenimiento, así como desarrollo de las actividades necesarias para el mismo, de las diversas autorizaciones ambientales de la APBC (Emisiones a la atmósfera, de vertidos, de producción de residuos peligrosos y no peligrosos, entre otras).

- Redactar y gestionar el Plan de Recepción y Manipulación de Desechos de Buques de la APBC (PRMD).

- Implantación y mantenimiento de los diferentes proyectos ambientales desarrollados por la APBC.

- Implantación y mantenimiento del Sistema de Gestión Ambiental.

- Gestión, desarrollo y análisis de los diversos sistemas de monitorización ambiental.

- Analizar e investigar los accidentes laborales y con repercusiones medioambientales acaecidos en la APBC.

- Proponer y participar en reclamaciones y expedientes sancionadores relacionados con su área de responsabilidad.

- Elaborar informes, estudios, proyectos y presupuestos relacionados con su actividad y gestionar la documentación administrativa derivada de la misma.

- Colaborar con los distintos departamentos en las actividades relacionadas con el contenido de sus funciones.

- Gestionar los recursos materiales y humanos asignados, utilizando todos los medios puestos a su disposición para el desempeño de sus funciones.

- Interaccionar con la Administración Competente en materias de Prevención de Riesgos Laborales, Seguridad Industrial y Medio Ambiente, en asuntos relacionados con la APBC.

3. GESTIÓN DE LA ACTIVIDAD PREVENTIVA

3.1. Estructura de la prevención

La actividad preventiva, se integra en el sistema general de gestión de la APBC en todos los niveles jerárquicos, integrándose en el conjunto de sus actividades y toma de decisiones.

Dentro del sistema de gestión de la actividad preventiva, es el Departamento de Desarrollo Portuario a través de la Unidad de Seguridad y Medio Ambiente, el que impulsa, coordina y controla las actividades preventivas, actuando como motor principal en el engranaje que forma la maquinaria preventiva

dentro de la Entidad.

Uno de estos engranajes, es la División de Recursos Humanos y Organización, durante el año 2023 ha sido sustituida por la División de Empleo y Desarrollo de RR.HH., que es la encargada de llevar a cabo los Planes de Formación de la entidad, incluyendo la formación en Prevención de Riesgos Laborales.

Otro engranaje preventivo, es el Comité de Seguridad y Salud, gracias al cual los diferentes miembros y partes que lo conforman pueden participar activamente en labores de control y propuesta de mejora en el ámbito de la Prevención de Riesgos Laborales.

Por último, se cuenta con la asistencia técnica para el ejercicio de las funciones de servicio de prevención ajeno y la organización y gestión de la coordinación de actividades empresariales; en la actualidad esta labor es desempeñada por la empresa Quirónprevención, referente y líder en el sector de la seguridad y salud en el trabajo, cuyas actuaciones se detallarán en el capítulo 4.

3.1.1. Normativa en materia de prevención de riesgos laborales

La norma marco en materia de prevención de riesgos laborales es la Ley 31/1995, de 8 de noviembre, de prevención de riesgos laborales, y la Ley 54/2003, de 12 de diciembre, de reforma del marco normativo de la prevención de riesgos laborales, contando con un amplio desarrollo reglamentario.

La APBC, como Entidad de Derecho Público, con personalidad jurídica y patrimonio propio, independiente del Estado y plena capacidad de obrar para el cumplimiento de sus fines, se rige por el Real Decreto Legislativo 2/2011, de 5 de septiembre, por el que se aprueba el Texto Refundido de la Ley de Puertos del Estado y de la Marina Mercante, el cual en su artículo 65 desarrolla el esquema de responsabilidades de los distintos agentes intervinientes en la coordinación de actividades empresariales en la actividad portuaria.

3.1.2. Comité de Seguridad y Salud

La APBC tiene constituido el Comité de Seguridad y Salud, órgano paritario y colegiado de participación destinado a la consulta regular y periódica de las actuaciones de la empresa en materia de prevención de riesgos.

El Comité está formado por cuatro Delegados de Prevención y por cuatro representantes de la empresa. Se reúne con una periodicidad trimestral y, siempre que lo solicita alguna de las representaciones en el mismo. El Comité adopta sus propias normas de funcionamiento, que se recogen por escrito en un reglamento interno.

Entre las competencias y facultades del Comité de Seguridad y Salud, se encuentra la de participar en la elaboración, puesta en práctica y evaluación de los planes y programas de prevención de riesgos en la APBC y promover iniciativas sobre métodos y procedimientos para la efectiva prevención de los riesgos, proponiendo la mejora de las condiciones o la corrección de las deficiencias existentes.

En las reuniones se tratan diversos asuntos dentro de cada punto del orden del día, que como mínimo, incluye los siguientes temas:

- Lectura y aprobación del acta de reunión anterior.
- Informe de RR.HH. de las actuaciones llevadas a cabo en materia de Formación.
- Seguimiento de puntos pendientes tratados en reuniones anteriores.
- Presentación de trabajos realizados por la Unidad de Seguridad y Medio Ambiente y la División de Mantenimiento y Ayudas a la Navegación.
- Nuevos puntos presentados.
- Ruegos y preguntas.

De cada una de las reuniones, se levanta Acta registrándose los temas tratados y acuerdos alcanzados.

Durante el año 2023 se han celebrado 3 reuniones ordinarias en los meses de abril, agosto y noviembre.

3.2. Sistema de Gestión de la Actividad Preventiva

Las prácticas y procedimientos que integra el Sistema de Gestión Preventiva en la Autoridad Portuaria de la Bahía de Cádiz son los siguientes:

- Programa anual de actividades técnicas preventivas

Se realiza la Programación Anual de las Actividades Preventivas Técnicas a desarrollar por el Servicio de Prevención Ajeno en cumplimiento de lo establecido en los artículos 8 y 9 del Real Decreto 39/1997, de 17 de enero, por el que se aprueba el Reglamento de los Servicios de Prevención, dicho documento es realizado por Quironprevención de forma conjunta con el Departamento de Desarrollo Portuario, a través de la Unidad de Seguridad y Medioambiente de la APBC, quien ejerce la labor coordinadora en la dirección y control de los trabajos, estableciendo los criterios y líneas generales de actuación en base a las necesidades de la entidad.

- La evaluación de riesgos

Se cuenta con evaluación de riesgos inicial de todos los puestos de trabajos y dependencias. Las evaluaciones son actualizadas cuando cambian las condiciones de trabajo y, en todo caso, se someten a consideración y se revisan, siempre que se considera necesario, con ocasión de los daños para la salud que se hayan producido.

- Consulta y participación de los trabajadores

La APBC cuenta con un Comité de Seguridad y Salud que permite que los trabajadores sean consultados y participen a través de sus representantes.

- Planificación Preventiva

Quironprevención elabora la propuesta de planificación preventiva para cada una de las evaluaciones de riesgos, dicha propuesta se traslada a los responsables de cada área/departamento/división/unidad a través de la Unidad de Seguridad y Medioambiente para que planifiquen la actividad preventiva en consenso con la dirección, informando de las medidas planificadas y ejecutadas a la Unidad de Seguridad y Medio Ambiente para efectuar el correcto control y seguimiento de estas.

- Las adquisiciones y compras

Se cuenta con un procedimiento de compras para maquinaria, productos químicos y equipos de protección individual, en cualquier caso, toda la maquinaria y equipos de protección adquiridos cuentan con marcado CE, Declaración de conformidad CE y manual de instrucciones en español.

Todos los productos químicos que se adquieren vienen en recipientes correctamente etiquetados y con la ficha de datos de seguridad del fabricante del producto.

- El análisis de los daños a la salud

Se cuenta con una mutua de accidentes que emite un informe de siniestralidad anual, a su vez todos los accidentes producidos son investigados con el asesoramiento del Quironprevención para identificar sus causas y evitar que vuelvan a reproducirse.

- La coordinación de actividades empresariales

En cumplimiento de las obligaciones en materia de coordinación de actividades empresariales, se ha elaborado el documento "Manual de Información preventiva e instrucciones en relación con los riesgos existentes en el Puerto de la Bahía de Cádiz", el cual se entrega a todas las empresas que ejercen alguna actividad en el Puerto de la Bahía de Cádiz, dando cumplimiento al deber de informar de los riesgos propios del recinto portuario, medidas de prevención a adoptar y medidas en caso de emergencia.

La realización de actividades comerciales, industriales o de servicios en el Puerto de la Bahía de Cádiz requiere autorización, bien mediante el otorgamiento de concesiones / autorizaciones para la ocupación de Dominio Público y/o autorizaciones para la realización de servicios y actividades comerciales.

Las empresas que disponen de Concesión/Autorización en el Puerto de la Bahía de Cádiz, deben cumplir para el ámbito de su Concesión/Autorización, las obligaciones de EMPRESA TITULAR en relación con el cumplimiento de las obligaciones sobre Coordinación de Actividades Empresariales en Prevención de Riesgos Laborales.

Las empresas que realizan obras o servicios para la Autoridad Portuaria o que comparten con ésta el centro de trabajo, designan un responsable que permanecerá en contacto con la Unidad de Seguridad y Medio Ambiente de la APBC, para asegurar la completa coordinación.

Quironprevención presta apoyo y servicio a la Unidad de Seguridad y Medioambiente en materia de coordinación de actividades empresariales a las empresas que se les indica.

La APBC cuenta con un "PROCEDIMIENTO DE PREVENCIÓN PARA LA APLICACIÓN DEL R.D.171/2004 SOBRE COORDINACIÓN DE ACTIVIDADES EMPRESARIALES" el cual está implantado y se revisa periódicamente.

Las empresas que realizan servicios para la APBC son dadas de alta en una Plataforma de Soporte a la Coordinación de Actividades Empresariales, para su acreditación previa a la realización de los servicios, cuya gestión y mantenimiento es realizada por Quironprevención conforme al procedimiento referido.

- La actuación en caso de emergencia

En el mes de diciembre del 2022, se produjo la aprobación definitiva, por Consejo de Administración, de la revisión del Plan de Autoprotección (8ª Edición) del Puerto de la Bahía de Cádiz.

Asimismo, se cuenta con un convenio de colaboración con el Consorcio Provincial de Bomberos de la Bahía de Cádiz para su intervención en cualquier situación de emergencia que no pueda ser controlada por medios propios.

- La formación de los trabajadores

La División de Empleo y Desarrollo de RR.HH., se encarga de gestionar la formación que se imparte a los trabajadores de la APBC, estableciendo planes anuales de formación, además, se cuenta con una plataforma online para la realización de cursos a disposición de los trabajadores.

La Unidad de Seguridad y Medio Ambiente, elabora el documento "PROPUESTA ANUAL DE ACCIONES FORMATIVAS EN MATERIA PREVENTIVA EN LA AUTORIDAD PORTUARIA DE LA BAHÍA DE CÁDIZ", que es revisado y actualizado anualmente, este documento es tenido en cuenta para la elaboración de los planes de formación de la entidad.

Además de la formación programada de inicio del contrato y adaptación al puesto de trabajo, se imparte bajo necesidades, cursos a medida en materia de Prevención de Riesgos Laborales que se diseñan para el puesto de trabajo demandado.

- La información de los trabajadores

La Unidad ha elaborado un Manual de Información en Prevención de Riesgos Laborales, donde se recoge de forma pormenorizada la relación medidas de prevención y buenas prácticas a adoptar por los trabajadores durante el desempeño de sus funciones, así como los riesgos en el ambiente portuario a los que se verán expuestos.

Dicho manual se entrega a los trabajadores en el momento de su contratación, estando a disposición de estos la Unidad de Seguridad y Medioambiente para cualquier consulta o aclaración sobre el contenido del documento.

Este manual es revisado y actualizado periódicamente.

- La vigilancia de la salud

La vigilancia de la salud esta concertada con Quironprevención, empresa que realiza reconocimientos médicos periódicos con carácter periódico a todo el personal dependiente de la APBC.

- Procedimientos y normativa interna

Para la implantación del sistema de prevención de riesgos laborales en un proceso de mejora continua, además de los documentos citados en los puntos anteriores, se elaboran nuevos procedimientos internos para la realización de las distintas actividades preventivas.

3.3. Política Preventiva

La política preventiva de la APBC se dirige a proporcionar a los trabajadores una protección eficaz frente a los riesgos laborales con el objetivo de que el trabajo se efectúe en las mejores condiciones de seguridad y salud.

El plan de prevención tiene como objeto reflejar las directrices a seguir por la estructura organizativa para conseguir que el personal se implique en la política de prevención de la Autoridad Portuaria de la Bahía de Cádiz y desarrollar una gestión de la prevención participativa que aproveche las capacidades de todas las personas implicadas, así como la formación e información de todo el personal implicado en el mismo.

Para el cumplimiento de los objetivos se utilizarán procedimientos para la gestión de la prevención de riesgos y medios específicos como: la evaluación de riesgos, planificación de la acción preventiva, visitas periódicas de seguridad, etc. Anualmente se realizará un programa preventivo donde se planificará las acciones preventivas que van a ser realizadas por el Servicio de Prevención Ajeno, para dar cumplimiento a los objetivos marcados.

La APBC asume el compromiso de dotar de los recursos humanos, económicos y materiales necesarios para alcanzar los objetivos en materia de prevención de riesgos marcados anteriormente, siendo los siguientes:

Recursos Humanos, asesoramiento del servicio de prevención ajeno a través de técnicos con las especialidades de seguridad en el trabajo, higiene industrial y ergonomía y psicología aplicada, junto con personal del área de vigilancia de la salud en la especialidad de medicina del trabajo, coordinados por el Departamento de Desarrollo Portuario a través de la Jefa de Unidad de Seguridad y Medio Ambiente.

Recursos técnicos y materiales, que la APBC pone a disposición para dar cumplimiento a la planificación de la acción preventiva, en la que se especifican los recursos materiales y técnicos que son necesarios en la entidad.

Recursos económicos, que son necesarios para llevar a cabo las acciones planificadas. Anualmente se dota una cantidad económica para la gestión de la prevención de riesgos laborales y se destinarán al coste del contrato del servicio de prevención ajeno y a las diferentes partidas económicas determinadas en las planificaciones de la acción preventiva. Los recursos económicos destinados a la prevención pueden ser recursos económicos preventivos y recursos económicos correctivos, en función de las características de las medidas preventivas y las actividades a realizar.

Recursos económicos correctivos, corresponden a los medios económicos que se destinan a la adopción de las medidas preventivas establecidas en los diferentes informes de actividades técnicas en Prevención de Riesgos Laborales especializadas, además de los recursos destinados para:

- Protecciones en los centros de trabajo y en máquinas.
- Adecuación de los lugares de trabajo.
- Formación en materia de prevención de riesgos laborales.

Recursos económicos preventivos, corresponden a las actividades técnicas y medidas de protección que se realizan para mejorar las condiciones de trabajo y lugares de trabajo:

- Mantenimiento preventivo de los centros de trabajo, instalaciones generales.
- Reciclaje formativo en materia de prevención a los trabajadores.

3.4. Actuaciones derivadas de la Pandemia de COVID-19

El día 11 de marzo de 2020, la Organización Mundial de la Salud (OMS) declaró que la situación de emergencia provocada por la COVID-19 constituía una pandemia global.

La pandemia de COVID-19, desde su inicio ha tenido un gran impacto en la salud de la población, así como implicaciones importantes en todos los sectores de la sociedad y en la vida cotidiana de los ciudadanos.

La evidencia científica disponible y la evolución de la situación epidemiológica en la mayoría de los países del mundo, propiciaron la declaración realizada por el Director General de la OMS, el pasado 5 de mayo de 2023, en la que manifestó su acuerdo con el asesoramiento prestado por el Comité de emergencias en relación con la pandemia de COVID-19 y determinó que la COVID-19 ya no constituye una emergencia de salud pública de importancia internacional (ESPII), siendo ahora un problema de salud establecido y persistente que requiere un cambio en sus mecanismos de vigilancia y control. En este contexto, el pasado 5 de julio de 2023 se publicó en el BOE número 159 la Orden SND/726/2023, de 4 de julio, por la que se publica el Acuerdo del Consejo de Ministros de 4 de julio de 2023, por el que se declara la finalización de la situación de crisis sanitaria ocasionada por la COVID-19.

Una de las lecciones aprendidas con la pandemia, es que la ciudadanía es responsable y juega un papel fundamental en la reducción de la transmisión de las infecciones respiratorias. Es importante mantener esta cultura de responsabilidad que hemos adquirido en los últimos años, y seguir utilizando mascarillas y otras medidas higiénicas ante la presencia de síntomas de infección respiratoria.

Conscientes de la gravedad de esta pandemia a nivel mundial ha supuesto, la APBC, comprometidos con la seguridad y salud de los trabajadores a nuestro servicio, sigue dotando de mascarillas autofiltrantes FFP2 a todo el personal que lo solicite.

3.5. Otras actuaciones en materia preventiva

Además de lo comentado en apartados anteriores, se realizan las siguientes actuaciones en materia de Prevención de Riesgos Laborales.

3.5.1. Acreditación de empresas para prestar servicios a la APBC

La APBC dispone de una aplicación informática, de acceso y navegación vía web, que permite la configuración, gestión y control de los requisitos documentales exigidos por las empresas titulares/principales a sus contratadas, subcontratadas, proveedores en materia de coordinación de actividades empresariales, cumpliendo así las exigencias legales establecidas en el artículo 24 de la Ley 31/1995 de prevención de riesgos laborales y en su Real Decreto de desarrollo R.D. 171/2004 de coordinación de actividades empresariales.

Las empresas que realizan servicios para la APBC, son incorporadas a la aplicación, en la que se produce el intercambio de información entre la empresa y la Autoridad Portuaria, quedando acreditadas tras la validación de la documentación solicitada por el técnico que gestiona la aplicación.

Actualmente existen dadas de alta alrededor de 100 empresas, que van siendo habilitadas para su acreditación conforme a las necesidades de servicios de la entidad.

3.5.2. Seguridad Industrial

La Seguridad Industrial es el sistema de disposiciones obligatorias que tienen por objeto la prevención y limitación de riesgos, así como la protección contra accidentes capaces de producir daños a las personas, a los bienes o al medio ambiente derivados de la actividad industrial o de la utilización, funcionamiento y mantenimiento de las instalaciones o equipos y de la producción, uso o consumo, almacenamiento o deshecho de los productos industriales.

La Unidad de Seguridad y Medio Ambiente presta el asesoramiento requerido por la División de Mantenimiento y Ayudas a la Navegación, para que dichas instalaciones industriales cumplan la legislación vigente de aplicación.

- Aparatos elevadores.
- Instalaciones de gas y almacenamientos de combustibles gaseosos.
- Instalaciones térmicas (calefacción, climatización y agua caliente sanitaria).
- Equipos a presión.
- Instalaciones frigoríficas.
- Almacenamientos de productos químicos.
- Prevención de accidentes graves con sustancias peligrosas.

3.6. Siniestralidad

Todo este esfuerzo realizado para dar cumplimiento a los objetivos de Prevención de Riesgos Laborales, así como para el cumplimiento de la legislación en la materia se traduce en el siguiente resultado en cuanto a datos de accidentabilidad obtenido para el ejercicio 2023:

Siniestralidad

Contingencias profesionales (AT + EP): 3



De enero de 2023 a diciembre de 2023

Bajas activas

Contingencias profesionales con días de baja en el periodo



De enero de 2023 a diciembre de 2023

Índice de incidencia

División de actividad: 52 - ALMACENAMIENTO Y ACTIVIDADES ANEXAS AL TRANSPORTE



Índice de incidencia: Relación de accidentes de trabajo y enfermedades profesionales con bajas por cada 100 trabajadores



Índice de incidencia: Relación de accidentes de trabajo con baja por cada 100 trabajadores

De enero de 2023 a diciembre de 2023

4. SERVICIO DE PREVENCIÓN AJENO

La APBC concierta con Quironprevención la asistencia técnica para el ejercicio de las funciones de servicio de prevención ajeno y la organización y gestión de la coordinación de actividades empresariales en la APBC, regulándose dichas actividades por el pliego de condiciones técnicas de referencia CA-063-18.

Quironprevención, pone a disposición de la APBC un técnico con dedicación exclusiva para la realización de tales funciones dirigidas y coordinadas a través del Departamento de Desarrollo Portuario mediante la División de Seguridad y Medio Ambiente.

En relación con las funciones que deben desarrollar los Servicios de Prevención Ajenos el artículo 20 del Reglamento de dichos Servicios, aprobado por el Real Decreto 39/97, de 17 de enero (B.O.E. 31 de enero de 1997), cada año, se recoge en la memoria anual de sus actividades realizadas, un resumen de las actuaciones en Prevención de Riesgos Laborales más representativas durante el periodo en curso.

Con objeto de garantizar el cumplimiento de la Ley 31/1995, la actuación preventiva de la Autoridad Portuaria sigue una acción programada cuyo objetivo es el de realizar un seguimiento del Sistema de Gestión establecido a través del Plan de Prevención, en cada uno de los aspectos preventivos más significativos de la normativa de aplicación. Dicho Plan de Prevención, es revisado y aprobado periódicamente, a tenor de las necesidades de la APBC.

El Servicio de Prevención Ajeno, cada año elabora el documento "Programación Anual del Servicio de Prevención" en consenso con el Departamento de Desarrollo Portuario a través de la División de Seguridad y Medio Ambiente para garantizar una adecuada protección de los trabajadores frente a los riesgos laborales.

Conforme al Plan de Prevención establecido y dando cumplimiento a las labores de asesoramiento y consultoría, se listan las principales actuaciones desarrolladas por el servicio de prevención ajeno, recogidas en la Memoria Anual de Actividades Técnicas correspondientes al ejercicio de 2023:

Programa anual de actividades preventivas técnicas:

Elaboración del documento "Programa anual de actividades preventivas técnicas" correspondiente al año 2023.

Revisión de Fichas de Investigación de accidentes:

Revisión de las cinco fichas de investigación de accidentes notificadas conforme a la nota de prevención 016: Protocolo y notificación de investigación de accidentes implantada en la entidad. Durante el transcurso del año 2023 se notificaron para su revisión 3 fichas.

Formación:

Se presentan las principales actividades realizadas en materia de formación:

1. Confección de documento: "Propuesta anual de acciones formativas en materia preventiva de la Autoridad Portuaria de la Bahía de Cádiz," año 2023.

2. Alta, tutorización y gestión administrativa de los cursos online realizados en el Campus de Quironprevención, finalizándose un total de 176 acciones formativas con un total de 499 h de formación:

- Prevención de Riesgos Laborales y Medio Ambiente en la Policía Portuaria (2 horas- Online) – 47 cursos finalizados.
- Seguridad, salud y medioambiente en operarios de mantenimiento (2 horas, Online) – 11 cursos finalizados.
- Prevención de Riesgos Laborales y Medio Ambiente en Lonjas y Mercado de Mayoristas (2 horas, Online) – 5 cursos finalizados.
- Almacenamiento y manipulación de productos químicos (2 horas, Online) – 1 curso finalizado.
- Seguridad y salud en el sector de la construcción (2 horas, Online) – 1 curso finalizado.
- Stop al estrés. Como gestionarlo (2 horas, Online) – 1 curso finalizado.
- Formación y sensibilidad en materia de acoso laboral (2 horas, Online) – 1 curso finalizado.

- Prevención de riesgos en puestos de oficina – (2 horas, Online) – 2 cursos finalizados.
- Prevención de incendios y normas de actuación ante emergencias (4 horas, Online) – 10 cursos finalizados.
- Prevención de riesgos en trabajos con exposición del amianto (2 horas, Online) – 1 curso finalizado.
- Hábitos de vida saludables (2 horas, Online) – 1 curso finalizado.
- Sensibilización en materia de igualdad (2 horas, Online) – 1 curso finalizado.
- Seguridad en el manejo de carretillas elevadoras (2 horas, Online) – 1 curso finalizado.
- Primeros Auxilios (4 horas, Online) – 5 cursos finalizados.
- Trabajos a la intemperie y exposición a las radiaciones solares (2 horas, Online) – 69 cursos finalizados.
- Selección y utilización de extintores portátiles - (2 horas, Online) – 1 curso finalizado.
- Planes de igualdad. Miembros de la Comisión de Igualdad (3 horas- Online) – 4 cursos finalizados.
- Prevención y sensibilización en materia de violencia y acoso laboral (3 horas, Online) – 5 cursos finalizados.
- Movilidad y seguridad vial (4 horas, Online) – 4 cursos finalizados.
- Prevención del riesgo eléctrico- (4 horas, Online) – 1 curso finalizado.
- Capacitación para el desempeño de funciones de nivel básico (50 horas, Online) – 2 cursos finalizados.

Evaluaciones de riesgos:

Se relacionan las evaluaciones iniciales de riesgos (EIR) que se han realizado/actualizado, así como la documentación asociada a las mismas, propuesta de planificación preventiva (PPP) y documentación de información de riesgos laborales (IRL):

- Redacción de la Evaluación inicial de riesgos (EIR) y Propuesta de Planificación Preventiva (PPP) e Información de Riesgos Laborales (IRL) derivada de la misma:
- Redacción de la Evaluación inicial de riesgos (EIR) EIR P05 PRESIDENCIA Y DIRECCIÓN y documentación asociada (PPP e IRL).

- Redacción de la Evaluación inicial de riesgos (EIR) EIR P06 DEPARTAMENTO COMERCIAL y documentación asociada (PPP e IRL).

- Redacción de la Evaluación inicial de riesgos (EIR) EIR P07 DEPARTAMENTO COMUNICACIÓN, PROTOCOLO Y RELACIONES INSTITUCIONALES y documentación asociada (PPP e IRL).

- Redacción de la Evaluación inicial de riesgos (EIR) EIR P08 DEPARTAMENTO DE GESTIÓN PORTUARIA y documentación asociada (PPP e IRL).

Medidas de emergencia:

En materia de medidas de emergencia, se han realizado las siguientes actuaciones:

- Actualización del documento de Medidas de emergencia del Puesto de Control Fronterizo (PCF). – versión final octubre 2023.

Gestiones en materia de coordinación de actividades empresariales:

En materia de Coordinación de actividades empresariales, siguiendo el procedimiento establecido, dando cumplimiento al RD. 171/2004 de Coordinación de Actividades Empresariales, se han realizado las coordinaciones de actividades empresariales articuladas a través de la Unidad de Seguridad y Medioambiente, realizando el intercambio de información, revisión documental si procede, entrega de manual "Información preventiva e instrucciones en relación con los riesgos existentes en el puerto de la Bahía de Cádiz" y redacción de propuesta de acta de coordinación de actividades empresariales con las siguientes empresas usuarias del recinto portuario, durante el año 2023 se ha coordinado con 104 empresas.

Gestión y mantenimiento de la plataforma soporte a la coordinación de actividades empresariales, OHS CAE, donde se acreditan las empresas que realizan servicios para la APBC

previamente a la realización de sus servicios, que actualmente cuenta con una base de en torno a 100 empresas dadas de alta.

Actividades diversas:

A continuación, se enumeran otras actividades de diversa índole realizadas dentro del ámbito de la Prevención de Riesgos Laborales durante el año 2023:

- Redacción de memorias trimestrales de actividades preventivas técnicas de 2023.
- Propuesta de revisión nº16, del documento "Manual de Información preventiva e instrucciones en relación con los riesgos existentes en el puerto de la Bahía de Cádiz", revisión general.
- Propuesta de cambio de formato del documento "Manual de Seguridad y Salud APBC"
- Actualización de la Nota de Prevención 012: Escalas fijas de servicio.
- Elaboración de la Nota de Prevención NP021-230605 Protocolo de actuación por exposición a estrés térmico 2023, así como de propuesta de planificación preventiva derivada de la misma.
- Revisión de la Nota de Prevención 016 Protocolo de comunicación e investigación de accidentes.
- Asesoramiento continuo en materia de PRL.
- Visitas de control a los distintas empresas y emplazamientos solicitados por la Unidad de Seguridad y Medio Ambiente.

5. GESTIÓN AMBIENTAL Y PREVENCIÓN DE LA CONTAMINACIÓN

5.1. Sistema de Gestión Ambiental

Como ya es sabido, la misión de la Autoridad Portuaria de la Bahía de Cádiz es contribuir al desarrollo económico y social de su área de influencia, mediante la gestión eficiente y sostenible de las infraestructuras portuarias y del dominio público y la prestación de servicios de calidad con el fin de ofertar el más competitivo transporte de personas y mercancías.

Asimismo, uno de los valores en los que se fundamenta la política estratégica de la APBC es “la seguridad, la protección de las personas y de los bienes y el respeto y cuidado del medio ambiente”.

Para seguir trabajando en este empeño, en el 2022 se implantó el Sistema de Gestión Ambiental en el ámbito de la zona de servicio de La Cabezuela-Puerto Real, que permite realizar un seguimiento del desempeño ambiental del puerto y de los principales aspectos ambientales de la organización, así como de los riesgos ambientales asociados. Como consecuencia, contribuye a una gestión ambiental más eficaz y consolidada de los servicios generales y del control del servicio portuario de manipulación de mercancías en dicho ámbito.

Como hito importante es de destacar que una vez se hubo superado con éxito la auditoría interna del Sistema durante el mes de octubre del 2022, se superó también la auditoría de certificación durante el primer trimestre del año 2023.

Como meta a lo largo del 2023, la APBC ha ampliado el alcance del Sistema a las instalaciones portuarias de El Puerto de Santa María, a la actividad pesquera y a las obras promovidas por la Autoridad Portuaria, certificación que se espera obtener durante el año 2024.

Durante el mes de diciembre de 2023 se ha desarrollado la Auditoría Interna y se tiene prevista para el mes de abril de 2024 la Auditoría Externa de Certificación.



Además, la formación ambiental es un pilar fundamental para el SGA, por ello en el año 2023, se organizaron jornadas divulgativas para el personal de la APBC para dar a conocer todo lo que conlleva poseer esta certificación. Se continúan impartiendo para los trabajadores de nueva incorporación dos cursos específicos de esta temática, dirigidos a los trabajadores de Lonja y de la Policía Portuaria. Por otro lado, se diseñó y puso en funcionamiento el curso dirigido a los trabajadores de la División de Mantenimiento y Ayudas a la Navegación.

5.2. Prevención de la contaminación accidental

5.2.1. Plan interior marítimo del Puerto de la Bahía de Cádiz

Es de vital importancia contar con unos procedimientos de respuesta operativos implantados ante una situación de emergencia por contaminación marina para poder asegurar una respuesta rápida y actuar con eficacia, para de esta manera, poder minimizar las consecuencias. Esto requiere establecer un mecanismo de coordinación entre los diferentes agentes implicados en caso de una emergencia, establecer una estructura jerárquica y funcional de personal cualificado y formado debidamente, que conozca sus funciones, las instalaciones, medios disponibles y procedimientos a seguir en caso de una situación de emergencia.

La experiencia ha demostrado que una rápida y eficaz actuación inicial puede reducir un potencial desastre ecológico al nivel de incidente o derrame puntual, por ello la Autoridad Portuaria de la Bahía de Cádiz (en adelante APBC) ha decidido dotarse de medios materiales y humanos para garantizar esta actuación en caso de ser necesaria.

Además de lo comentado, la APBC elaboró en 2006 el Plan Interior de Contingencia Contra la Contaminación Marina Acorde al Real Decreto 253/2004, de 13 de febrero, por el que se establecen medidas de prevención y lucha contra la contaminación en las operaciones de carga, descarga y manipulación de hidrocarburos en el ámbito marítimo y portuario. Posteriormente, se ha procedido a la revisión y actualización de este documento en función de las necesidades y realidades del Puerto de la Bahía de Cádiz.

Con la entrada en vigor del Real Decreto 1695/12, de 21 de diciembre, por el que se aprueba el Sistema Nacional de Respuesta ante Contaminación Marina, que sustituye al Real Decreto 253/2004, de 13 de febrero, por el que se establecen medidas de prevención y lucha contra la contaminación en las operaciones de carga, descarga y manipulación de hidrocarburos en el ámbito marítimo y portuario se realizó una revisión profunda del documento hasta llegar a la versión actual, año 2020, del Plan Interior Marítimo (en adelante PIM). La función de la Autoridad Portuaria de la Bahía de Cádiz,

en consonancia con lo especificado en el PIM, consiste en establecer los mecanismos de coordinación con la Administración Marítima y las instalaciones / actividades afectadas por la citada normativa.

En El año 2023 se ha producido una emergencia que ha requerido la activación del PIM en estado de alerta, por la rotura de cabos del buque SEA CONDOR en muelle Exterior de El Puerto de Santa María en el mes de noviembre, y aunque no fue necesario desplegar medios se actuó, conforme a los procedimientos establecidos.

5.2.2. Medios disponibles

5.2.2.1. Humanos

Los servicios de emergencia se organizan de la siguiente manera:

- A. DIRECTOR DE LA EMERGENCIA
- B. COORDINADOR DE OPERACIONES
- C. COMITÉ TÉCNICO ASESOR
- D. GABINETE DE RELACIONES PÚBLICAS
- E. GRUPOS DE RESPUESTA

- Grupo de Respuesta
- Grupo Asistencia Sanitaria
- Ayuda Exterior
 - Grupo de Intervención Tierra / Mar.
 - Servicio de limpieza de lámina de agua.
 - Amarradores del Puerto de la Bahía de Cádiz.
 - Corporación de Prácticos de Cádiz, SLP.
 - Grupo de transporte y residuos.

F. GRUPO DE APOYO LOGÍSTICO

- Apoyo Logístico
- Suministros y Reparaciones
- Tráfico y Evacuación

5.2.2.2. Medios Materiales

Los equipos y materiales que la APBC posee para su utilización en caso de contingencia se encuentran ubicados, en su mayoría, en el almacén de Seguridad y Medio Ambiente situado en el Edificio Polivalente Conservación – Policía Portuaria de

las instalaciones portuarias de Cádiz.

Por otro lado, debido a la gran extensión superficial y al número de instalaciones portuarias gestionadas por la APBC, y con el objetivo de poder dar una rápida respuesta en caso de una situación de emergencia, se dispone de medios anticontaminación en otras localizaciones. En concreto hay 3 contenedores con un número determinado de tramos de barrera anticontaminación ubicados a pie de muelle en las diferentes instalaciones.

Durante el año 2023 se ha procedido a habilitar tres almacenes de seguridad para dotarlos de material anticontaminación en las instalaciones portuarias de Zona Franca, de El Puerto de Santa María y de La Cabezuela.

En 2021 se adjudicó la licencia del servicio de recogida de sólidos flotantes y mantenimiento de medios anticontaminación de la Autoridad Portuaria de la Bahía de Cádiz a la UTE TINCASUR SUR, S.L. - OCEAN CLEANER TECHNOLOGY, S.L, vigente durante todo el año 2023, quien pone a disposición de esta Autoridad Portuaria su buque OC-Tech Horizon en caso de contaminación marina.

Las embarcaciones OC-Tech tienen el sistema de limpieza localizado bajo cubierta, poseen una amplia cubierta diáfana y son productos premiados por Europa por ser necesarios para la sociedad.


El sistema de limpieza OC-Tech se caracteriza por su alta eficacia limpiando y almacenando en continuo todo tipo de vertidos plásticos, microplásticos o cualquier basura marina flotante, siendo capaz de almacenar por separado y de forma continua los vertidos y los sólidos recogidos en el mar o en el puerto.

El buque, con atraque en la dársena pesquera del puerto de Bahía de Cádiz, está a disposición de la APBC para la realización de numerosas tareas, entre que destaca el poder disponer de un buque de emergencia rápida 24/7: Con una velocidad de crucero de 14 nudos, el Horizon es capaz de acudir con prontitud ante cualquier desastre o emergencia que fuera necesario solventar.


La embarcación está capacitada para cargar con carretes de barrera anticontaminación y de desplegarla alrededor del buque con fuga o a lo largo de la zona o cantil que quiere protegerse, para después ayudar con la recogida y limpieza del vertido.




1



2



3



4

1. Almacén de Seguridad y Medio Ambiente de la APBC.
2. Almacén de las barreras anticontaminación en el Muelle Reina Sofía.
3. Almacén de las barreras anticontaminación en el Puerto de Santa María
4. Embarcación disponible para emergencias

Asimismo, los elementos para la lucha anticontaminación de los que dispone la APBC, además de lo comentado anteriormente, se incluyen en la siguiente tabla:

MEDIOS ESPECÍFICOS LUCHA CONTRA LA CONTAMINACIÓN	
MEDIO	UBICACIÓN
Barrera oceánica de contención (flotadores cilíndricos) Markleen a 850 hd (500 m, en tramos de 25 m)	350 m Dársena de Cádiz. Muelle Reina Sofía. 150 m Dársena Puerto de Santa María. Muelle Exterior.
4 guías de compensadores de mareas	2 Cádiz. Muelle Reina Sofía. 2 El Puerto de Santa María. Muelle Exterior.
3 contenedores ISO 20' de doble puerta con sistema de despliegue rápido	2 Cádiz. Muelle Reina Sofía. 1 El Puerto de Santa María. Muelle Exterior.
3 kits de reparación de barreras (uno por contenedor)	2 Cádiz. Muelle Reina Sofía. 1 El Puerto de Santa María. Muelle Exterior.
Foilex mini skimmer (mangueras y adaptadores)	Cádiz. Almacén de Seguridad.
2 unidades de potencia con bomba de trasiego	Cádiz. Almacén de Seguridad.
Skimmer MS 10 (cepillo, tambor y disco) con unidad de potencia y cartuchos de recambio	Cádiz. Almacén de Seguridad.
1 carrete de recogida de barreras hidráulico	Cádiz. Almacén de Seguridad.
Tanque de trasiego (10 m3)	Cádiz. Tras recinto MMPP.
13 gr 1000 l.	1 Cádiz. Almacén de Seguridad. 2 Cádiz. Sala de bombas. 1 Cádiz. En la embarcación de limpieza de la lámina de agua. 4 Cabezueta. Almacén de Seguridad. 5 El Puerto de Santa María. Contenedor de Seguridad.
9 sacos de barrera absorbente	4 Cádiz. Almacén de Seguridad. 2 Zona Franca. Almacén de Seguridad. 3 El Puerto de Santa María. Almacén de Seguridad.
10 unidades de rollos absorbente	5 Cádiz. Almacén de Seguridad. 2 Cabezueta Almacén de Seguridad. 1 Zona Franca. Almacén de Seguridad. 2 El Puerto de Santa María. Almacén de Seguridad.
15 cajas de mantas absorbentes	6 Cádiz. Almacén de Seguridad. 5 Cabezueta. Almacén de Seguridad 1 Zona Franca. Almacén de Seguridad. 3 El Puerto de Santa María. Almacén de Seguridad.
14 absorbente tubular	12 Cádiz. Almacén de Seguridad. 2 Cabezueta. Almacén de Seguridad.
4 cajas almohadas absorbentes	4 Cádiz. Almacén de Seguridad.
122 sacos de material absorbente (20 kg)	50 Cádiz. Almacén de Seguridad. 20 Cabezueta Almacén de Seguridad. 12 Zona Franca. Almacén de Seguridad. 40 El Puerto de Santa María. Almacén de Seguridad.

5.2.3. Simulacro

La preparación del personal para su actuación ante emergencias en los terminales marítimos y aguas de servicio del Puerto de la Bahía de Cádiz se completa con la realización de simulacros prácticos de activación del PIM y control de situaciones de riesgo, que permiten:

- Familiarizar al personal con tareas propias de autoprotección o evacuación, y aumentar la confianza.
- Aumentar el nivel de coordinación entre el personal.
- Identificar deficiencias en los recursos disponibles (humanos y materiales).
- Detectar errores y posibles mejoras en el PIM del Puerto de la Bahía de Cádiz.

En base a ello, en el Puerto de la Bahía de Cádiz se programan y realizan simulacros de emergencia anualmente, en las cuales intervienen tanto personal propio, como personal de servicios de emergencia exteriores.

A continuación, se detalla el simulacro del PIM realizado durante el año 2023:

PLANIFICACIÓN DEL SIMULACRO	
Objetivo del simulacro:	<p>Con el desarrollo de este ejercicio se pretende valorar y comprobar lo siguiente:</p> <ul style="list-style-type: none"> • El funcionamiento y la efectividad de los sistemas de alarma, procedimientos de avisos y notificación. • La rapidez de respuesta y el tiempo empleado en cada actuación de los Grupos de Intervención y de la aplicación de las medidas. • El funcionamiento de las medidas y una primera evaluación de su eficacia. • Familiarizar al personal con las tareas y materiales propios de la lucha contra la contaminación. • La coordinación entre el personal. • La identificación de deficiencias en los recursos disponibles. • Detectar errores y posibles mejoras del PIM.
Alcance del simulacro:	<p>El alcance del simulacro sería la simulación de una emergencia por vertido de gasoil durante el repostaje de la embarcación Río Piedras I en las instalaciones de Puerto América, que activaría el PIM de la APBC en situación 0 de prealerta. Esto implicaría:</p> <ul style="list-style-type: none"> • Recepción del aviso del Jefe de Emergencia Local del por parte del Servicio Auxiliar de Marinería. • Realización del “Orden de Llamadas en situación de prealerta” por una posible activación de Plan a Nivel 1. • Control con los medios de la Concesión / Puerto. <p>En este simulacro no se implican planes superiores de emergencia.</p>
Escenario accidental:	<p>Vertido de gasoil durante el repostaje de la embarcación Río Piedras I al romperse el boquerel de la manguera de gasoil, lo que provoca que dicho combustible se vierta en la dársena del Puerto América.</p> <p>El personal del Servicio Auxiliar de Marinería encargada de suministrar el combustible en ese momento, estima que la cantidad vertida está entre los 5 y 10 litros de combustible.</p> <p>Tras el análisis por el Jefe de Emergencia Local de las condiciones del viento reinante, Noroeste fuerza 2 y de las condiciones de la marea, bajamar llenante, activa el Plan Interior Marítimo y ordena la colocación de la barrera con la finalidad de confinar la mancha en el interior del puerto.</p>
Fecha y hora del simulacro:	05/06/2023 - 11:00.
Lugar	Puerto América
Mapa:	

PLANIFICACIÓN DEL SIMULACRO

Las condiciones de la situación simulada y del vertido son las siguientes:

Datos de partida/información básica:

- Producto: Gasoil
- Cantidad: entre los 5 y 10 litros de combustible.

La solicitud del simulacro fue presentada en el registro de entrada de esta AP el día 31/05/2023 con nº de registro de entrada 2023-E-RE-734, autorizándose el mismo día con nº de registro de salida 2023-S-RE-776.

Desarrollo del simulacro:

La embarcación Río Piedras I solicitó repostar gasoil a la oficina del puerto de Puerto América, a lo que se le respondió indicándole que debía dirigirse al pantalán de combustible donde le espera el personal de marinería, Servicio Auxiliar Portuario (SAP). Una vez se inician las labores de repostaje, por causas desconocidas, la embarcación comienza a virar hasta provocar la desconexión del boquerel de la manguera que se estaba usando, vertiendo unos 5 litros de combustible a la dársena. Es entonces cuando daría comienzo el simulacro:

- 11:10- El Operador de Muelle del SAP detecta el vertido de producto sobre el medio acuático y da la voz de ALARMA al Coordinador de Operaciones que ordena el apagado de bombas y cierre de válvulas para detener la operación.
- 11:13- El SAP se pone en contacto con el Jefe de la Emergencia Local (JEL), al cual le informa de la situación con el fin de que se persone en la zona de suministros para evaluar el caso y hacer efectivo el protocolo de actuación.
- 11:15 – El JEL llega a la zona de suministros, e inicia la primera evaluación de la situación en base de todos los datos acerca de la incidencia. Al haberse expandido la mancha fuera de la zona de suministro, decide el tendido de la barrera de contención en la bocana del puerto.
- 11:16 – EL JEL inicia el Plan Interior Marítimo del Puerto (PIM) comunicándose con el Jefe de Emergencia General, el Jefe de Área de Exploración de la Agencia y la oficina portuaria.
- 11:07 – Se llama al Centro de Coordinación de Emergencias (CECEM).
- 11:19 – Se llama al Centro de Coordinación de Salvamento Marítimo y Lucha Contra la Contaminación de Cádiz. También se avisa al Real Club Náutico de Cádiz para que pusiera su PIM en fase de alerta.
- 11:20 – Se llama al Centro de Control de Emergencias de la APBC.
- 11:22 – Se procede a encomendarlas labores correspondientes al personal presente en el puerto:
 - El Jefe de Emergencia Local y el portuario se desplazan al emplazamiento de la embarcación.
 - El SAP se desplaza a la ubicación del contenedor donde se dispone la barrera almacenada (baliza verde).
- 11:25 – Llega el SAP a la baliza verde.
- 11:26 – Se inicia la apertura del contenedor y se prepara la barrera para su despliegue en cuanto llegue la embarcación.

PLANIFICACIÓN DEL SIMULACRO	
Desarrollo del simulacro:	<ul style="list-style-type: none"> ● 11:28 – La embarcación llega a la bocana, de manera que el SAP comienza a bajar la barrera desde la baliza verde. ● 11:40 – El JEL da por finalizada la colocación de la barrera. ● 11:45 – Se inicia la retirada de la barrera. Llega la embarcación de la APBC, Horizon, encargada de la retirada de contaminantes. Una vez se traslada la barrera al muelle del dique abrigo, comienza la elevación de la barrera para su tendido en la baliza para después limpiarla y colgarla en el contenedor. ● 11:50 – El JEL da por finalizado el simulacro, el cual se lo comunica al Jefe de Emergencia General y al resto de administraciones anteriormente avisadas: <ul style="list-style-type: none"> -Centro de Coordinación de Emergencias (CECEM). -Centro de Coordinación de Salvamento Marítimo y Lucha Contra la Contaminación de Cádiz. -Centro de Control de Emergencias de AP Cádiz.
Duración estimada:	1 hora,
Medios (materiales y humanos) que intervienen	<p>Los Medios Humanos y Materiales son aportados por la Concesión:</p> <ul style="list-style-type: none"> -Jefe de Emergencia – Jefe de Área de Explotación Sevilla. -Jefe de Emergencia local – Jefe de Zona de Cádiz Centro. -Personal administrativo de la oficina. -Portuario. -Personas del Servicio Auxiliar Portuario. <p>La APBC colabora con los siguientes Medios Materiales:</p> <ul style="list-style-type: none"> -Embarcación portuaria OC-TECH HORIZON adscrita al Servicio de recogida de sólidos flotantes y mantenimiento medios anticontaminación. -Equipos de remolque de barrera. -4 tramos de 25 metros de barrera de contención cilíndrica de 500 mm. -Equipos de protección individual (EPI) – Chaleco salvavidas a la dotación de la embarcación.
Observador/res:	<ul style="list-style-type: none"> ● Jefa de Unidad de Seguridad y Medio Ambiente – Autoridad Portuaria Bahía de Cádiz. ● Inspectora de Seguridad Marítima – Capitanía Marítima. ● Jefe de Centro de Salvamento Marítimo de Cádiz – SASEMAR. ● Jefe del Dpto. de Operaciones Portuarias – Agencia Pública de Puertos de Andalucía. ● Técnico de Dpto. de Operaciones Portuarias- Agencia Pública de Puertos de Andalucía. ● Director comercial- SORBOCONTROL
Ayudas exteriores:	No.
Preparado por, en fecha:	Jefa de Unidad de Seguridad y Medio Ambiente.
Aprobado por, en fecha:	Jefa de Unidad de Seguridad y Medio Ambiente.
Informado a, en fecha:	-

REALIZACIÓN DEL SIMULACRO Y SEGUIMIENTO	
Hora:	11:10
Acción:	Inicio del simulacro: se detecta un derrame durante el repostaje de la embarcación Río Piedras I. El operador del SAP procede a parar el surtidor para detener el derrame.
Realizada por	Operador de Muelle del SAP.
Hora:	11:13
Acción:	El SAP se pone en contacto con el Jefe de Emergencia Local.
Realizada por	Operador de Muelle del SAP.
Hora:	11:15
Acción:	El JEL llega a la zona del incidente y comienza la primera evaluación de la situación.
Realizada por	Jefe de Emergencia Local
Hora:	11:16
Acción:	El JEL activa el Plan Interior Marítimo del Puerto, comunicándose con el Jefe de Emergencia General, Jefe de Área de Explotación de la Agencia, así como a la oficina portuaria. Además, llama en cadena a: CECEM, Centro de Coordinación de Salvamento Marítimo y Lucha Contra la Contaminación de Cádiz y al Centro de Control de Emergencia de la APBC, quien lo comunica a la Jefa de Unidad de Seguridad y Medio Ambiente de la APBC.
Realizada por	Jefe de Emergencia Local
Hora:	11:25
Acción:	El SAP llega con la furgoneta a la baliza verde, donde se encuentra el contenedor con la barrera.
Realizada por	Servicio Auxiliar Portuario.
Hora:	11:26
Acción:	Se deja preparada la barrera para su posterior despliegue. (Foto 1)
Realizada por	Servicio Auxiliar Portuario.
Hora:	11:28
Acción:	Por orden de la Jefa de Unidad de Seguridad y Medio Ambiente de la APBC., llega la embarcación Horizon al servicio de la APBC. (Foto 2)
Realizada por	
Hora:	11:28
Acción:	Comienza el despliegue de la barrera con ayuda del personal de la embarcación al servicio de la APBC. (Foto 3)
Realizada por	Personal del SAP y de la embarcación al servicio de la APBC.
Hora:	11:40
Acción:	Termina el despliegue de la barrera. (Foto 4)
Realizada por	Personal del SAP y de la embarcación al servicio de la APBC.

REALIZACIÓN DEL SIMULACRO Y SEGUIMIENTO

Hora:	11:45
Acción:	Comienza la recogida de la barrera.
Realizada por	Personal del SAP y de la embarcación al servicio de la APBC.
Hora:	11:50
Acción:	Concluye el despliegue de la barrera con ayuda de los amarradores. Se realiza la cadena de llamadas dando conocimiento del fin del ejercicio. El JEL da fin al simulacro. (Foto 5)
Realizada por	Jefe de Emergencia Local.



1



2



3



4



5

5.3. CALIDAD DEL AIRE

En el ámbito “Calidad del Aire” durante el año 2023, fruto del Plan de Autocontrol de Emisiones no Canalizadas en el Muelle de la Cabezuela- Puerto Real aprobado por la Consejería de Medio Ambiente de la Junta de Andalucía, concertó con la Empresa Colaboradora de la Administración (ECA) INGENIERIA DE GESTIÓN INDUSTRIAL, S.L.U. (INGEIN), la realización de dos muestreos anuales para valorar la concentración de partículas sedimentables y partículas totales en suspensión potencialmente ocasionadas como consecuencia de la operativa de la manipulación de graneles sólidos. Para su realización se disponen de 4 puntos de control en el dominio público portuario, donde se instalan 4 estaciones de muestreo, cada una de ellas constituidas por un captador de partículas totales en suspensión (muestreo de 24 horas) y un captador de partículas sedimentables (muestreo de 15 días).

Las campañas se han desarrollado durante los meses de junio y diciembre de 2023, obteniéndose los siguientes resultados:

Fecha de Muestreo	Posición Captador	Resultado		Comparación valor límite	
		Sedimentables Mg/m2día	Suspensión $\mu\text{g}/\text{m}^3$	300 Mg/m2.día	150 $\mu\text{g}/\text{m}^3$
		Incertidumbre método			
		20%	20%		
Julio 2023	Punto 1: Control Cabezuela	196	198	0,65	1,32
	Punto 2: Cabezuela Sur	82,1	73,3	0,27	0,49
	Punto 3: Cabezuela Oeste	181	114	0,60	0,76
	Punto 4: Depuradora (blanco)	170	73,1	0,57	0,49
Diciembre 2023	Punto 1: Control Cabezuela	81	37,1	0,27	0,25
	Punto 2: Cabezuela Sur	89,4	43,3	0,30	0,29
	Punto 3: Cabezuela Oeste	59,7	24	0,20	0,16
	Punto 4: Depuradora (blanco)	60,8	21,9	0,20	0,15



6



7



8

- 6. Estación de muestreo control Cabezuela. Punto nº1.
- 7. Estación de muestreo Cabezuela Sur. Punto nº2.
- 8. Estación de muestreo Cabezuela Oeste. Punto nº3.
- 9. Estación de muestreo Depuradora. Punto nº4.
- 10. Ubicación de las estaciones de muestreo.



9



10



UNIDAD TÉCNICA DE MEDIO AMBIENTE

INFORME	
Título/Descripción:	Informe de Ensayo para declarar conformidad de las emisiones no canalizadas de partículas totales en suspensión y partículas sedimentables. Control Junio-Julio 2023.
Fecha de emisión:	20 de septiembre de 2023
Código o Referencia:	OV292L_00092_23_1-1
Instalación objeto del informe:	Instalaciones del Puerto de Cádiz en el Bajo de la Cabezueta (Puerto Real, Cádiz)
CLIENTE SOLICITANTE	
Razón social:	AUTORIDAD PORTUARIA DE LA BAHÍA DE CÁDIZ
Persona contacto:	Dª. Ana Garrido Lopez
Dirección:	Plaza de España, 17.
CP y Población:	11006, Cádiz.
Provincia:	Cádiz.
ENTIDAD QUE EMITE EL INFORME	
Razón Fiscal:	INGENIERÍA DE GESTIÓN INDUSTRIAL, S.L.U.
Centro responsable del informe:	Delegación Sur. Calle Doctor González de la Cotera, 16 El Puerto de Santa María (Cádiz)
Departamento:	Unidad Técnica de Medio Ambiente
Teléfono:	952 97 83 53

Elaborado por:	Aprobado por:
MARIA BEGONA MELGOSA ESCALAN TE Firma digitalizada por MARIA BEGONA MELGOSA ESCALAN TE Fecha: 20/09/2023 12:18:08 +0100	
Fdo.: Begoña Melgosa	Fdo.: Juan Fco. Pinto Vega
Responsable de Proyectos	Director Técnico



Ingeniería de Gestión Industrial, S.L.U. – CIF B-13102009 – www.ingein.es
C/ Propano, 40 Polígono de San Cristobal. 47012 Valladolid



UNIDAD TÉCNICA DE MEDIO AMBIENTE

INFORME	
Título/Descripción:	Informe de Ensayo para declarar conformidad de las emisiones no canalizadas de partículas totales en suspensión y partículas sedimentables. Control Diciembre 2023- Enero 2024.
Fecha de emisión:	18 de marzo de 2024
Código o Referencia:	OV292L_00092_23_1-2
Instalación objeto del informe:	Instalaciones del Puerto de Cádiz en el Bajo de la Cabezueta (Puerto Real, Cádiz)
CLIENTE SOLICITANTE	
Razón social:	AUTORIDAD PORTUARIA DE LA BAHÍA DE CÁDIZ
Persona contacto:	Dª. Ana Garrido Lopez
Dirección:	Plaza de España, 17.
CP y Población:	11006, Cádiz.
Provincia:	Cádiz.
ENTIDAD QUE EMITE EL INFORME	
Razón Fiscal:	INGENIERÍA DE GESTIÓN INDUSTRIAL, S.L.U.
Centro responsable del informe:	Delegación Sur. Calle Doctor González de la Cotera, 16 El Puerto de Santa María (Cádiz)
Departamento:	Unidad Técnica de Medio Ambiente
Teléfono:	952 97 83 53

Elaborado por:	Aprobado por:
MARIA BEGONA MELGOSA ESCALAN TE Firma digitalizada por MARIA BEGONA MELGOSA ESCALAN TE Fecha: 20/09/2023 12:42:29 +0100	DAVID ARRIBAS COBO Firma digitalizada por DAVID ARRIBAS COBO Fecha: 2024.03.19 12:50:01 +01'00'
Fdo.: Begoña Melgosa	Fdo.: David Arribas Cobo
Responsable de Proyectos	Adjunto Dirección Técnica



Los datos identificados con "in.ing." no están protegidos por la acreditación



Ingeniería de Gestión Industrial, S.L.U. – CIF B-13102009 – www.ingein.es
C/ Propano, 40 Polígono de San Cristobal. 47012 Valladolid
"Este informe ha sido firmado mediante certificados digitales verificables en el archivo pdf"

- 12. Informes ensayo de inmisión atmosférica 2023.
- 13. Desde agosto de 2020, las antiguas pantallas se han visto sustituidas por una nueva configuración que cuenta con 233 metros lineales, y su altura asciende a los 14 metros.

En las mediciones del año 2023 se puede observar que se han mantenido los valores obtenidos en campañas anteriores, estando por debajo de los límites establecidos, excepto en el punto 1 para los valores de partículas en suspensión durante la primera campaña. No obstante, la Autoridad Portuaria continúa adoptando medidas adicionales para limitar la dispersión de las partículas sedimentables y en suspensión, consistentes en:

- Riego periódico de viales los días de operación de graneles susceptibles de sufrir erosión eólica.
- Obligatoriedad del uso del toldo en camiones dependiendo del tipo de granel y condiciones meteorológicas.
- Extremar el control de las medidas establecidas en los planes de mejora de la calidad del aire (fichas control de carga/descarga y trasiego).
- Construcción de nuevas pantallas de protección en el muelle de La Cabezueta.

Desde agosto de 2020, las antiguas pantallas se han visto sustituidas por una nueva configuración.

Estas nuevas pantallas de protección cuentan con 233 metros lineales, y su altura asciende a los 14 metros.





14. Plantación de arbolado a modo de barrera natural
 15. Ubicación de la instalación lavaruedas.
 16. Lavaruedas en operación.
 17. Recorrido propuesto.



Por otro lado, durante el año 2020 esta Autoridad Portuaria inició el proyecto denominado “Pantallas de protección durante la manipulación y acopio de graneles y otras medidas para la mejora medioambiental de La Cabezuela”, proyecto que finalizó en el año 2021 y del que durante el año 2023 se hace seguimiento constante. Este proyecto ha desarrollado las siguientes medidas de integración ambiental para la actividad de movimiento de graneles sólidos en la instalación portuaria de La Cabezuela:

- Suministro y puesta en servicio de cuatro nebulizadores.
- Construcción de nuevas pantallas de protección, la zona protegida se ha ampliado de los 75 metros anteriores, a 233 metros lineales y la altura de estas asciende a los 14 metros. La barrera obtenida está formada por 58 módulos de pantallas de 4 metros de longitud, de las que 42 se ubican paralelas al muelle y 16, perpendiculares a él, en dos alineaciones de 8 módulos cada una.

Las pantallas son de estructura metálica galvanizada en caliente, con cimentación de hormigón armado y barrera textil. La parte superior tendrá una inclinación de 42° para mejorar su eficiencia

- De igual modo, para evitar la acumulación de material en oquedades y facilitar la limpieza de los muelles, se ha procedido a la mejora de la pavimentación en las zonas de acopio y viales de salida.
- Con el objetivo de maximizar la ordenación del tráfico de vehículos pesados y controlar de forma más eficiente la limpieza de las zonas de circulación de dichos vehículos, se ha procedido también a mejorar la señalización de los viales de conexión interior del puerto, fundamentalmente entre la zona de carga y descarga y acopio en muelle, y el acceso portuario.
- Se ha establecido un sistema independiente de medición de la velocidad y dirección del viento, que informe al operador y a la vigilancia portuaria de la necesidad de implementar las medidas de pulverización de agua cuando se superen los valores umbrales predefinidos o incluso de la parada de la actividad a partir de un cierto valor para determinadas direcciones.

Por otro lado, en lo que a calidad atmosférica se refiere, y dentro del proyecto de digitalización de la APBC, en diciembre de 2021 se pusieron en funcionamiento cuatro estaciones de seguimiento de la calidad atmosférica en las instalaciones portuarias de Cádiz (una en el Club Náutico Viento de Levante) y La Cabezuela–Puerto Real (tres estaciones), pudiéndose consultar y evaluar los datos que proporcionados durante el año 2023 en la página web de la APBC, así como visualizar en tiempo real los valores obtenidos en cada estación.

semana, incluyendo las estaciones experimentales de La Cabezuela y Cádiz. Los datos no se encuentran validados, pero sirven de orientación sobre la tendencia y origen de los mencionados contaminantes. También se cuelgan en el mismo lugar los informes generados en el desarrollo de la Asistencia Técnica.

<https://www.puertocadiz.com/el-puerto/sostenibilidad-y-medio-ambiente/calidad-del-aire/>

En el vínculo adjunto se puede acceder a los informes semanales emitidos por la Universidad de Huelva, que colabora con la APBC en el análisis global de la evolución de gases contaminantes y material particulado atmosférico en estaciones representativas de la Red de Calidad del Aire de Andalucía en la Bahía de Cádiz durante una determinada

ACCESOS DIRECTOS SEDE ELECTRÓNICA INTRANET PORTAL EMPLEADO FCS SOLICITUD DE VISITAS CAGAY

Puerto de la Bahía de Cádiz
Autoridad Portuaria de la Bahía de Cádiz

AUTORIDAD PORTUARIA EL PUERTO SERVICIOS A PROFESIONALES COMUNICACIÓN

Inicio | El Puerto | Sostenibilidad y Medio Ambiente | Calidad del aire

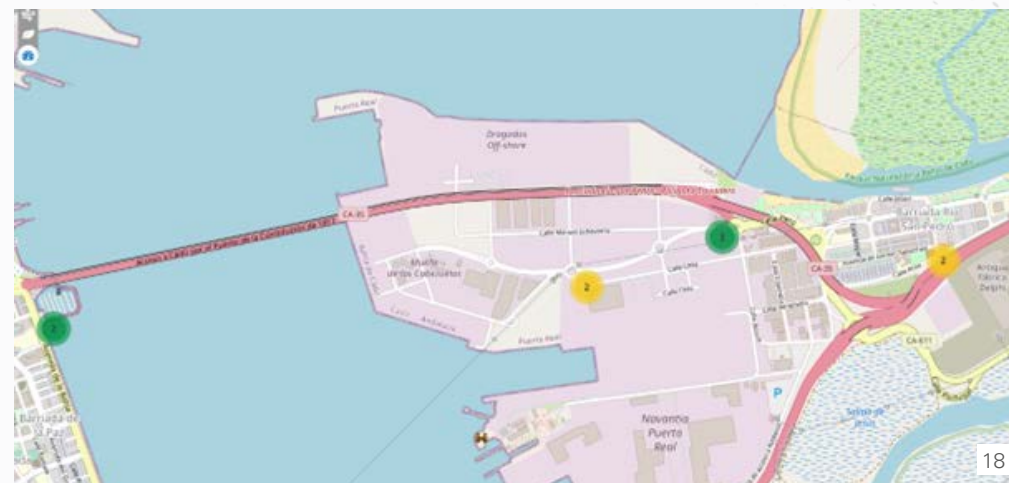
CALIDAD DEL AIRE

Datos proporcionados por las sondas de la Autoridad Portuaria de la Bahía de Cádiz

A continuación se muestra la información proporcionada por las cuatro sondas de calidad del aire instaladas por la Autoridad Portuaria de la Bahía de Cádiz (gases contaminantes y material particulado atmosférico). Estos datos se actualizan cada hora, y muestran los valores correspondientes a la media de las últimas 24 horas para NO₂, PM_{2.5} y PM₁₀, y a la media de las últimas 8 horas en el caso de O₃. Para humedades altas los valores de partículas pueden estar distorsionados. Los datos no se encuentran validados, pero sirven de orientación sobre la tendencia y origen de los mencionados parámetros e indicadores.

Valores de referencia

ICA	NO ₂	O ₃	PM 2.5	PM 10
0-40 BUENA	0-40 BUENA	100 BUENA	0-10 BUENA	0-50 BUENA
41-100 RAZONABLEMENTE BUENA	41-80 RAZONABLEMENTE BUENA	101-150 RAZONABLEMENTE BUENA	11-30 RAZONABLEMENTE BUENA	51-100 RAZONABLEMENTE BUENA
101-200 DEGRADABLE	81-120 DEGRADABLE	151-240 DEGRADABLE	31-50 DEGRADABLE	101-150 DEGRADABLE
201-300 DESTROYABLE	121-200 DESTROYABLE	241-340 DESTROYABLE	51-80 DESTROYABLE	151-200 DESTROYABLE



18



19



20

5.4. CALIDAD DEL AGUA

Durante el ejercicio 2014 fruto de los esfuerzos realizados se obtuvo acceso a la web desarrollada por la Consejería de Medio Ambiente "REDIAM", que permite obtener información de la red de medición de calidad del agua de la Comunidad Autónoma y exportar los datos a nuestra herramienta ROM 5.1.

En la siguiente ilustración se muestra la ubicación de las estaciones de muestro coincidentes con nuestra zona de agua:



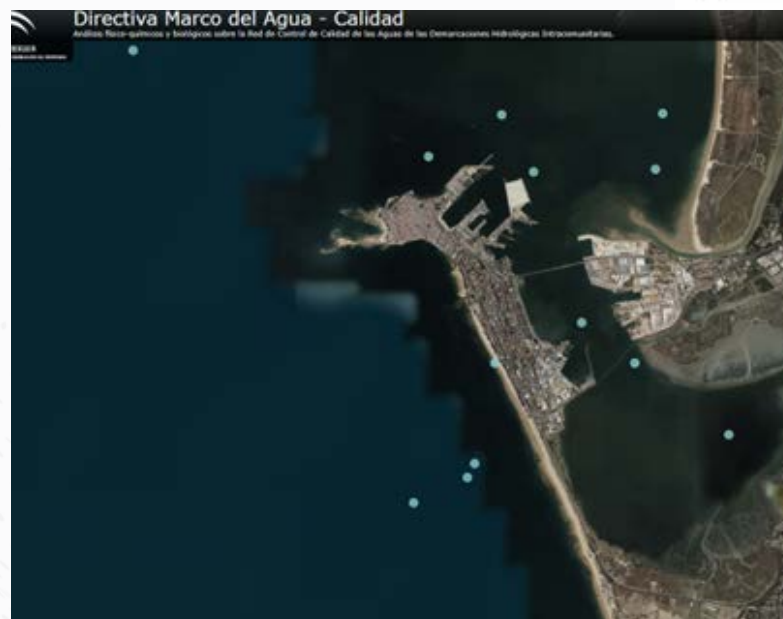
UGAP (Unidades de Gestión Acuáticas) definidas en la herramienta ROM 5.1.



21



22



- 18. Plano con la ubicación de las 4 estaciones de medición de calidad del aire.
- 19. Estación K-A3 APBC 1 Río San Pedro.
- 20. Estación K-A3 APBC 2 La Cabezuela-Gasolinera
- 21. Estación K-A2 APBC 3 La Cabezuela-Rotonda de Acceso.
- 22. Estación K-A2 APBC 4 Cádiz-CN Viento de Levante.

Durante el año 2023, la red REDIAM ha proporcionado los datos de las estaciones de muestreo que se incluyen en las siguientes tablas:

	UGAP externa (62C2020)			Valores NCA	Renovación	Calidad
	Inicial	2022	2023			
Amonio total (µg/l)	20	<13	-	1.000	Alta	-
Nitratos (µg/l)	100	<1.000	-	1.000		
Nitritos (µg/l)	100	<26	-	600		
Saturación de oxígeno (%)	92,22	-	-	70		
Arsénico (µg/l)	1,9	-	-	25		
Cianuros (µg/l)	<5	-	-	40		
Cobre (µg/l)	<2	-	-	25		
Cromo VI (µg/l)	<2	-	-	5		
Zinc (µg/l)	<10	-	-	60		

	UGAP Puerto de Cádiz (62C2110)			Valores NCA	Renovación	Calidad
	Inicial	2022	2023			
Amonio total (µg/l)	10	<34,1	31	1.200	Baja	-
Nitratos (µg/l)	200	<130,67	<100	1.400		
Nitritos (µg/l)	10	<26	36	1.000		
Saturación de oxígeno (%)	90,22	90,34	93,52	60		
Arsénico (µg/l)	1,97	-	-	25		
Cianuros (µg/l)	<5	-	-	40		
Cobre (µg/l)	<2	-	-	25		
Cromo VI (µg/l)	3	-	-	5		
Zinc (µg/l)	<10	-	-	60		

	UGAP desembocadura del Guadalete (62C2085)			Valores NCA	Renovación	Calidad
	Inicial	2022	2023			
Amonio total (µg/l)	10	19,03	28,1	1.200	Baja	-
Nitratos (µg/l)	210	<328,33	<100	1.400		
Nitritos (µg/l)	10	<26	55	1.000		
Saturación de oxígeno (%)	93,65	93,36	92,82	60		
Arsénico (µg/l)	1,99	-	-	25		
Cianuros (µg/l)	<5	-	-	40		
Cobre (µg/l)	<2	-	-	25		
Cromo VI (µg/l)	<2	-	-	5		
Zinc (µg/l)	<10	-	-	60		

	UGAP Bahía interna (62C2130)			Valores NCA	Renovación	Calidad
	Inicial	2022	2023			
Amonio total (µg/l)	10	230	36	1.200	Baja	-
Nitratos (µg/l)	220	<100	<100	1.400		
Nitritos (µg/l)	10	<26	39	1.000		
Saturación de oxígeno (%)	94,76	85,01	86,19	60		
Arsénico (µg/l)	1,94	-	-	25		
Cianuros (µg/l)	<5	-	-	40		
Cobre (µg/l)	<2	-	-	25		
Cromo VI (µg/l)	<2	-	-	5		
Zinc (µg/l)	<10	-	-	60		

Por último, durante el año 2023 se ha recopilado la documentación necesaria para tramitar la autorización e vertido del punto de vertido de la EDAR de la Nueva Terminal de Contenedores así como de la totalidad de los puntos de vertido de aguas pluviales de las instalaciones portuarias de Cádiz y de la Zona Franca.

	UGAP El Puerto de Santa María (62T450)			Valores NCA	Renovación	Calidad
	Inicial	2022	2023			
Amonio total (µg/l)	10	308	85	1.000	Alta	Muy buena
Nitratos (µg/l)	220	<399,67	269	1.000		
Nitritos (µg/l)	10	170,67	374	600		
Saturación de oxígeno (%)	94,76	82,30	85,75	70		
Arsénico (µg/l)	1,94	-	-	25		
Cianuros (µg/l)	<5	-	-	40		
Cobre (µg/l)	<2	-	-	25		
Cromo VI (µg/l)	<2	-	-	5		
Zinc (µg/l)	<10	-	-	60		

En relación con nuestras autorizaciones de vertido se procedió a confeccionar y tramitar ante el Departamento de Inspección Medio Ambiental de la Junta de Andalucía las declaraciones anuales de vertido correspondientes al ejercicio 2023.

DECLARACIÓN ANUAL DE VERTIDOS INDUSTRIALES AÑO: 2023

1. DATOS GENERALES

Episodio: AV-CA-03/01 Inicio Vigencia: 25/04/02
 Identificación: 1150 Población: PUERTO REAL Final Vigencia: 25/04/32
 Tipo vertido: PLUVIALES Urb. Modificación: 11/01/2024
 Observaciones:

1.1. DATOS DE LA INSTALACIÓN

Nombre: Instalaciones portuarias de la Cabeza Puerto Real CIF: Q-1167004-I
 Domicilio: Bajo de la Cabeza s/n Teléfono: 956 24 04 00
 C/Postal: 1150 Población: PUERTO REAL Provincia: CÁDIZ
 Contacto: Ana Gando López E-Mail: anagando@puertoariz.com
 CNAE: 6322 Título CNAE: Otras actividades anexas al transporte marítimo
 Espigale IPPC: Categoría IPPC:

1.2. DATOS DEL TITULAR^(*)

Razón Social: AUTORIDAD PORTUARIA DE LA BAHÍA DE CÁDIZ CIF: Q-1167004-I
 Domicilio: PLAZA DE ESPAÑA, 17 Teléfono: 956 24 04 00
 C/Postal: 1100 Población: CÁDIZ Provincia: CÁDIZ
 Contacto: Ana Gando López E-Mail: anagando@puertoariz.com

1.3. DATOS DEL GESTOR^()**

Razón Social: CIF:
 Domicilio: Teléfono:
 C/Postal: Población: Provincia:
 Contacto: E-Mail:

1.4. DOMICILIO A EFECTOS DE NOTIFICACIÓN^()**

Razón Social: CIF:
 Domicilio: Teléfono:
 C/Postal: Población: Provincia:
 Contacto: E-Mail:

(*) Referir sólo en el caso de que sea diferente de los datos del apartado 1.1.
 (**) Referir sólo en el caso de que sea diferente de los datos aportados en los apartados anteriores.
 (***) Referir sólo en el caso de que sea diferente de los datos aportados en los apartados anteriores o exista duda entre los mismos.

DECLARACIÓN ANUAL DE VERTIDOS INDUSTRIALES AÑO: 2023

1. DATOS GENERALES

Episodio: AV-CA-02/06 Inicio Vigencia: 26/04/2007
 Identificación: 1550 Población: EL PUERTO DE SANTA MARÍA Final Vigencia: 26/04/2037
 Tipo vertido: PLUVIALES Urb. Modificación: 11/01/2024
 Observaciones:

1.1. DATOS DE LA INSTALACIÓN

Nombre: Emisora de El Puerto de Santa María CIF: Q-1167004-I
 Domicilio: Muelle de El Puerto de Santa María s/n Teléfono: 956 24 04 00
 C/Postal: 1150 Población: EL PUERTO DE SANTA MARÍA Provincia: CÁDIZ
 Contacto: Ana Gando López E-Mail: anagando@puertoariz.com
 CNAE: 6322 Título CNAE: Otras actividades anexas al transporte marítimo
 Espigale IPPC: Categoría IPPC:

1.2. DATOS DEL TITULAR^(*)

Razón Social: AUTORIDAD PORTUARIA DE LA BAHÍA DE CÁDIZ CIF: Q-1167004-I
 Domicilio: PLAZA DE ESPAÑA, 17 Teléfono: 956 24 04 00
 C/Postal: 1100 Población: CÁDIZ Provincia: CÁDIZ
 Contacto: Ana Gando López E-Mail: anagando@puertoariz.com

1.3. DATOS DEL GESTOR^()**

Razón Social: CIF:
 Domicilio: Teléfono:
 C/Postal: Población: Provincia:
 Contacto: E-Mail:

1.4. DOMICILIO A EFECTOS DE NOTIFICACIÓN^()**

Razón Social: CIF:
 Domicilio: Teléfono:
 C/Postal: Población: Provincia:
 Contacto: E-Mail:

(*) Referir sólo en el caso de que sea diferente de los datos del apartado 1.1.
 (**) Referir sólo en el caso de que sea diferente de los datos aportados en los apartados anteriores.
 (***) Referir sólo en el caso de que sea diferente de los datos aportados en los apartados anteriores o exista duda entre los mismos.

5.5. GUÍA DE BUENAS PRÁCTICAS AMBIENTALES DE LA APBC

Durante el año 2023 se ha procedido a la elaboración y difusión de la Guía de Buenas Prácticas Ambientales de la APBC.

La Guía de Buenas Prácticas Ambientales en el Puerto de la Bahía de Cádiz, nace con el objetivo de poder ayudar a las empresas y usuarios que operan dentro de nuestras instalaciones portuarias en la implantación de medidas ambientales y en la mejora de su desempeño ambiental.

Nuestro puerto alberga dentro de su área de influencia un importante enclave ecológico. Además, el puerto es uno de los principales pilares económicos de la provincia, de manera que resulta indispensable garantizar la preservación y conservación del medio natural, a la vez que se mantienen las actividades portuarias.

En esta guía se proponen distintas recomendaciones para mitigar el impacto en el medio ambiente, así como como informar de los distintos medios con los que cuenta la Autoridad Portuaria de la Bahía de Cádiz y que pone a disposición de los usuarios y trabajadores del puerto.

Se puede descargar la versión actualizada del documento en el siguiente enlace:

<https://www.puertocadiz.com/el-puerto/sostenibilidad/guia-de-buenas-practicas-ambientales/>

5.6. FORMACIÓN Y SENSIBILIZACIÓN AMBIENTAL

En concordancia con nuestro firme compromiso hacia la protección y conservación del medio ambiente, desde la Unidad de Seguridad y Medio Ambiente hemos implementado diversas iniciativas orientadas a fortalecer el desempeño ambiental de la comunidad portuaria. Como parte de este compromiso, se han llevado a cabo sesiones formativas especializadas, la creación de carteles informativos, sesiones de informativas dirigidas a colectivos concretos y elaboración y difusión de un boletín ambiental. Estas actividades no solo promueven la conciencia ambiental, sino que también dotan a nuestra comunidad de herramientas y conocimientos necesarios para adoptar prácticas sostenibles en su quehacer diario.

5.6.1. FORMACIÓN AMBIENTAL A TRABAJADORES DE LA APBC

Durante el año 2023 desde la Unidad de Seguridad y Medio Ambiente se ha promovido el desarrollo y puesta en marcha de las siguientes acciones formativas:

- Prevención de Riesgos Laborales y Medio Ambiente en la Policía Portuaria. Realizado por cada trabajador a su incorporación al puesto de trabajo.
- Prevención de Riesgos laborales y Medio Ambiente en Lonja y Mercado de Mayoristas. Realizado por cada trabajador a su incorporación al puesto de trabajo.
- Seguridad, Salud y Medio Ambiente en puestos de operario de mantenimiento. Realizado por cada trabajador a su incorporación al puesto de trabajo.
- Sistema de Gestión Ambiental de la APBC y otros temas ambientales. Impartidos los días 10 y 17 de mayo de 2023.

5.6.2. SESIONES INFORMATIVAS AL SECTOR PESQUERO

Se han realizado 3 sesiones informativas para trasladar al sector pesquero la importancia de la separación de los residuos para su correcta gestión y la importancia de colaborar en el proceso. Los problemas que la APBC se encuentra a la hora de realizar la limpieza y segregación y retirada de residuos en las zonas pesqueras y el alto abandono de residuos peligrosos que se detecta en las instalaciones pesqueras.

Estas sesiones se han desarrollado en los siguientes lugares y fechas:

- Lonja pesquera de Cádiz.
- Lonja pesquera de El Puerto de Santa María.
- Salón de Actos de la sede de la APBC en la Plaza de España de Cádiz.

5.6.3. ELABORACIÓN DE CARTELERÍA

Se han elaborado carteles para difusión de los siguientes temas ambientales:

- Separación de residuos y reciclaje para los trabajadores de la APBC.
- Cartelería referente a correcta separación de residuos para los usuarios de las zonas pesqueras.

5.6.4. BOLETÍN AMBIENTAL

Se trata de una publicación anual, que tiene como objetivo informar a los empleados de una organización sobre temas relacionados con el medio ambiente y las actividades ambientales llevadas a cabo por Unidad de Seguridad y Medio Ambiente. Este boletín es una herramienta crucial para mantener a los empleados actualizados sobre las políticas ambientales, los proyectos de conservación, los programas de gestión de residuos, los esfuerzos de mitigación de impactos ambientales y cualquier otra iniciativa relevante relacionada con la sostenibilidad y la protección del entorno marino y terrestre en el área portuaria. Este tipo de comunicación fomenta la conciencia ambiental entre los trabajadores y les permite contribuir de manera activa y comprometida a la preservación del medio ambiente en su lugar de trabajo. También fomenta la comunicación con la Unidad de Seguridad y Medio Ambiente.

Este año se ha enviado el 22/12/23 a todos los trabajadores.

5.7. CONTROL DE REQUISITOS LEGALES AMBIENTALES EN CONCESIONES Y AUTORIZACIONES

Para la mejora del control del cumplimiento de los requisitos legales por parte de las concesiones ubicadas en dominio público portuario se ha elaborado un Cuestionario de cumplimiento de requisitos legales de aplicación a concesiones durante el año 2023. Se prevé remitirlo a las concesiones a principios de 2024.

5.8. PLAN DE RECEPCIÓN Y MANIPULACIÓN DE DESECHOS DE BUQUES (PRMD)

Durante el año 2023, se ha procedido a la elaboración del Plan de Recepción y Manipulación de Desechos de Buques (PRMD), conforme a los requisitos que se desarrollan en el Real Decreto 128/2022, de 15 de febrero, sobre instalaciones portuarias receptoras de desechos de buques, y en el marco del Texto Refundido de la Ley de Puertos y de la Marina Mercante aprobado por el Real Decreto Legislativo 2/2011, de 5 de septiembre.

Para su elaboración se ha consultado previamente a las partes interesadas (Autoridad Portuaria, Capitanía Marítima, agentes consignatarios, empresas prestadoras del servicio portuario de recepción de desechos procedentes de buques que presten su actividad en este puerto, entidades gestoras de las distintas instalaciones deportivas, usuarios de embarcaciones pesqueras, etc.).

Posteriormente, con objeto de obtener su correspondiente aprobación, este documento una vez finalizado en noviembre de 2023, se somete a la siguiente tramitación conforme se indica a continuación, en cumplimiento de lo establecido al respecto en el Real Decreto 128/2022, de 15 de febrero:

- Apertura de periodo de información pública con arreglo al artículo 83 de la Ley 39/2015, de 1 de octubre, del Procedimiento Administrativo Común de las Administraciones Públicas; previsto para enero de 2024.
- Audiencia a las partes interesadas (con objeto de recabar alegaciones de los usuarios y empresas prestadoras del servicio portuario de recepción de desechos de buques, , etc.) conforme a lo establecido en el artículo 82 de la Ley 39/2015, de 1 de octubre, del Procedimiento Administrativo Común de las Administraciones Públicas; iniciada en el mes de diciembre de 2023.
- Solicitud, y consideración del informe preceptivo que emita sobre este Plan, la Administración pública territorial con competencia en materia de gestión de residuos; enviado en el mes de diciembre de 2023.
- Solicitud, y consideración del informe preceptivo que emita Puertos del Estado. Previsto para realizar en el primer cuatrimestre de 2024.

Informe de Servicios

Fecha del informe: Mayo 13, 2024 9:24 AM

MARPOL	Ciudad	Fecha Inicial	Fecha Final	Fecha Asunto	Buque	TOTAL: 1392 Concesion
311223T00081	ECOSUR BAHIA	2912/23	3112/23	3112/23	RETRADA DE DESECHOS SOLIDOS	LA BELLE DE CADIX
311223T00084	PUSAMA	0901/23	0901/23	0901/23	RETRADA DE DESECHOS SOLIDOS	CAJON OPTIMA
311223T00089	PUSAMA	0401/23	0401/23	0401/23	RETRADA DE DESECHOS SOLIDOS	TOPAZ MOSKVA
311023T00042	ECOSUR BAHIA	3010/23	3110/23	3110/23	RECOGIDA DE DESECHOS SOLIDOS	MACARENA B
310823T00183	PUSAMA	3008/23	3108/23	3108/23	RECOGIDA DE DESECHOS SOLIDOS	ARINA
310823T00181	ECOSUR BAHIA	2908/23	3108/23	3108/23	RECOGIDA DE DESECHOS SOLIDOS	SANTUCA B
310823T00180	COASA	3008/23	3108/23	3108/23	RETRADA DE DESECHOS LIQUIDOS	VB MATADOR
310823T00187	ECOSUR BAHIA	2808/23	3108/23	3108/23	RECOGIDA DE DESECHOS SOLIDOS	HENRICH
310823T000481	ECOSUR BAHIA	3108/23	3108/23	3108/23	RECOGIDA DE DESECHOS SOLIDOS	MRC LINA
310823T00048	PUSAMA	3108/23	3108/23	3108/23	RETRADA DE DESECHOS SOLIDOS	BTFLATLANTIC
310823T00048	ECOSUR BAHIA	3008/23	3108/23	3108/23	RETRADA DE DESECHOS SOLIDOS	MRC LINA
310723T00185	PUSAMA	2807/23	3107/23	3107/23	RETRADA DE DESECHOS SOLIDOS	CABLE VOLUNCE
310723T00183	ECOSUR BAHIA	3107/23	3107/23	3107/23	RETRADA DE DESECHOS SOLIDOS	VILLAGAN DE VALENCIA
310723T00183	ECOSUR BAHIA	2807/23	3107/23	3107/23	RETRADA DE DESECHOS LIQUIDOS	CUBADO DE VALENCIA
310723T00181	COASA	2807/23	3107/23	3107/23	RETRADA DE DESECHOS LIQUIDOS	CUBADO DE VALENCIA
310523T00128	ECOSUR BAHIA	3005/23	3105/23	3105/23	RETRADA DE DESECHOS SOLIDOS	VASCO DA GAMA
310523T00127	ECOSUR BAHIA	3005/23	3105/23	3105/23	RETRADA DE DESECHOS SOLIDOS	ELISSAN
310323T00090	COASA	3003/23	3103/23	3103/23	RETRADA DE DESECHOS LIQUIDOS	RIO AMO
310323T00089	COASA	3003/23	3103/23	3103/23	RETRADA DE DESECHOS LIQUIDOS	CARLOTA B
310323T00087	ECOSUR BAHIA	3003/23	3103/23	3103/23	RETRADA DE DESECHOS SOLIDOS	CARLOTA B
310323T00086	ECOSUR BAHIA	3003/23	3103/23	3103/23	RETRADA DE DESECHOS SOLIDOS	KRISTIN SCHEPERS
310323T00082	COASA	3003/23	3103/23	3103/23	RETRADA DE DESECHOS LIQUIDOS	KRISTIN SCHEPERS
310123T00287	ECOSUR BAHIA	3101/23	3101/23	3101/23	RETRADA DE DESECHOS SOLIDOS	MACARENA B
310123T00282	COASA	3001/23	3101/23	3101/23	RETRADA DE DESECHOS SOLIDOS	VB JEREZ
301223T00280	ECOSUR BAHIA	2912/23	3012/23	3012/23	RETRADA DE DESECHOS SOLIDOS	VILLA DE TAZACORTE
301223T00280	ECOSUR BAHIA	2912/23	3012/23	3012/23	RECOGIDA DE DESECHOS SOLIDOS	CELEBRITY IDENTITY
301123T002701	ECOSUR BAHIA	2911/23	3011/23	3011/23	RECOGIDA DE DESECHOS SOLIDOS	SANTUCA B
301123T002702	COASA	2911/23	3011/23	3011/23	RETRADA DE DESECHOS SOLIDOS	NELSON STATEWAM
301123T00269	ECOSUR BAHIA	2911/23	3011/23	3011/23	RECOGIDA DE DESECHOS SOLIDOS	MSC DIVINA
301023T002403	COASA	2710/23	3010/23	3010/23	RETRADA DE AGUAS RESIDAS	VB CADIZ
301023T002400	ECOSUR BAHIA	2710/23	3010/23	3010/23	RECOGIDA DE DESECHOS SOLIDOS	NORWEGIAN DAWN
301023T002399	ECOSUR BAHIA	2710/23	3010/23	3010/23	RETRADA DE DESECHOS SOLIDOS	LA BELLE DE CADIX
301023T002397	ECOSUR BAHIA	2710/23	3010/23	3010/23	RETRADA DE DESECHOS SOLIDOS	CUBADO DE VALENCIA
301023T00098	COASA	3010/23	3010/23	3010/23	RETRADA DE DESECHOS LIQUIDOS	BISCAY FIN
301023T00097	PUSAMA	3010/23	3010/23	3010/23	RETRADA DE DESECHOS SOLIDOS	ACACIA RUBRA
300923T002183	COASA	2809/23	3009/23	3009/23	RETRADA DE DESECHOS LIQUIDOS	MEANDI
300923T002182	ECOSUR BAHIA	2809/23	3009/23	3009/23	RECOGIDA DE DESECHOS SOLIDOS	MEANDI
300923T002147	ECOSUR BAHIA	2809/23	3009/23	3009/23	RECOGIDA DE DESECHOS SOLIDOS	VILLA DE TAZACORTE

Página 1

En vista a esos datos se aprecia una caída considerable en la recepción de desechos a partir del año 2020 debida principalmente a la ausencia de cruceros desde el mes de marzo por causa de las restricciones ocasionadas por la incidencia mundial del virus COVID-19, de ahí que una vez levantadas sea evidente en el año 2023 un incremento sustancial de los volúmenes recogidos.

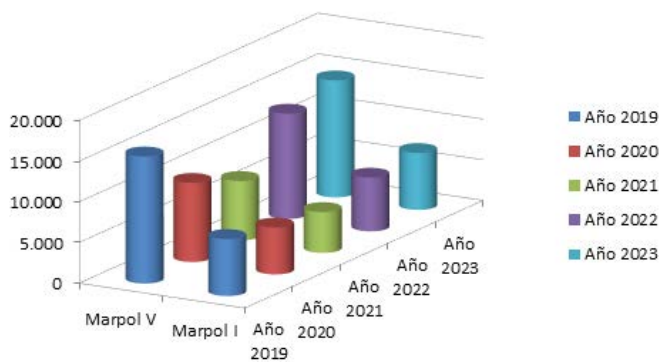
La gestión de los residuos procedentes de los buques que operan en el Puerto de la Bahía de Cádiz, correspondiente a los anexos I y V del convenio MARPOL abonados por la Autoridad Portuaria ha generado un volumen de negocio para los prestadores de servicios autorizados de 501.651,12 € siendo el coste medio de gestión del m³ de 35,71 € en 2023 frente a 660.987,82 € y de 30,04 € de coste medio en el año 2022. Este incremento es debido a la actualización de las tarifas máximas para la recogida de desechos MARPOL V, efectiva desde el 1 de abril de 2023.

Finalmente, esta nueva actualización del Plan será objeto de aprobación por el Consejo de Administración de la Autoridad Portuaria una vez realizada todas las actuaciones descritas anteriormente, lo cual está previsto para el primer semestre de 2024.

5.9.SERVICIO MARPOL

Otra actuación fundamental gestionada en la Unidad de Seguridad y Medio Ambiente ha sido el seguimiento del servicio portuario de recepción de desechos procedentes de los buques, anexos I, IV y V del convenio MARPOL, incluyéndolos en la aplicación PCS, y verificando que la facturación propuesta por las instalaciones de recepción se corresponde al volumen efectivamente retirado.

Conforme a esto se han analizado un total de 1392 servicios:



(m³)	Año 2019	Año 2020	Año 2021	Año 2022	Año 2023
Marpol V	15.605	9.717	7.308	12.946	14.396
Marpol I	6.987	5.754	5.013	6.604	6.998

Volumen de negocio



6. SEGURIDAD Y MERCANCIAS PELIGROSAS (MMPP)

La Ley de Puertos del Estado y de la Marina Mercante, establece que las Autoridades Portuarias asuman entre otras funciones las de seguridad y protección contra incendios en el dominio público portuario. Para el control y supresión de las situaciones de emergencia la Autoridad Portuaria desarrolló e implantó el Plan de Emergencia Interior, dando a su vez cumplimiento al Reglamento de admisión, manipulación y almacenamiento de mercancías peligrosas en los Puertos.

Tras la publicación del RD. 393/2007, de 23 de marzo, por el que se aprueba la norma básica de autoprotección, el Plan de Emergencia Interior se renombra, adaptándolo a la citada norma, a Plan de Autoprotección.

Durante el año 2022 se procedió a la actualización del PAU de la APBC a su 8ª edición, motivado por la publicación en el BOE número 135 de 14 de mayo de 2020 del “Convenio entre la Dirección General de la Marina Mercante y el Organismo Público Puertos del Estado para la Gestión de Emergencias en los puertos e instalaciones integrantes del Sistema Portuario de titularidad estatal”. En dicho Convenio se consideran las actuaciones de los principales intervinientes cuando se tiene una emergencia con algún buque afectado, y en particular la del Director del Plan de Actuación en Emergencia, del PAU, la del Capitán del Buque, y la del Capitán Marítimo; y se establecen unas estructuras funcionales de autoprotección en emergencias con buque implicado, para situaciones de alerta, o de intervención.

Con fecha 21 de junio de 2022, se aprueba de forma provisional el PAU de la APBC en su última edición, siendo esta remitida a Puertos del Estado, Delegación de Gobernación de la Junta de Andalucía en Cádiz, Ciencia y Empleo, Capitanía Marítima de Cádiz, Consorcio de Bomberos de la Provincia de Cádiz y los Excmo. Ayuntamientos de Cádiz, Puerto Real y Puerto de Santa María, en soporte digital, para su conocimiento a los efectos oportunos.

Se aprueba definitivamente el 12 de diciembre de 2022, y se presenta para su registro en la Delegación de Gobernación de

la Junta de Andalucía, según se establece en el artículo 5 de la Norma Básica de Autoprotección, aprobada por Real Decreto 393/2007.

Esta edición del PAU continúa vigente durante el 2023.

6.1.SIMULACRO DE ACTUACIÓN EN EMERGENCIAS

Es de vital importancia contar con unos procedimientos de respuesta operativos implantados ante una situación de emergencia para poder asegurar una respuesta rápida y actuar con eficacia, para de esta manera, poder minimizar las consecuencias. Esto requiere establecer un mecanismo de coordinación entre los diferentes agentes implicados en caso de una emergencia, establecer una estructura jerárquica y funcional de personal cualificado y formado debidamente, que conozca sus funciones, las instalaciones, medios disponibles y procedimientos a seguir en caso de una situación de emergencia.

El Plan de Autoprotección (PAU) implantado en el Puerto de la Bahía de Cádiz establece las pautas de actuación frente a situaciones de emergencia que se puedan producir en el Dominio Público Portuario.

Dicho plan incluye la relación de medios materiales, humanos y los mecanismos de coordinación para ponerlos en práctica de cara a dar una respuesta eficaz a la situación de emergencia. De igual modo, en el Plan se recoge el Programa de Formación y Capacitación para el personal con participación, en el que se recoge la preparación del personal mediante ejercicios y simulacros de emergencia.

Por todo lo comentado, en el presente documento se ha procedido a detallar lo acontecido durante el simulacro, así como a valorar la eficacia de los medios materiales, humanos, la capacidad de respuesta y el nivel de implantación, puestos en juego con motivo de la activación del plan en la que se desplegaron los medios disponibles de la APBC.

El desarrollo del simulacro tiene lugar en el en el recinto de mercancías peligrosas del Puerto Bahía de Cádiz, simulando la fuga de una sustancia química peligrosa de un contenedor. El

ejercicio se realiza a nivel interno, simulando la respuesta del equipo del Consorcio Provincial de Bomberos de la Provincia de Cádiz.

PLANIFICACIÓN DEL SIMULACRO	
Objetivo del simulacro:	<p>Con el desarrollo de este ejercicio se pretende valorar y comprobar lo siguiente:</p> <ul style="list-style-type: none"> ● El funcionamiento y la efectividad de los sistemas de alarma, procedimientos de avisos y notificación. ● La rapidez de respuesta y el tiempo empleado en cada actuación de los Grupos de Intervención y de la aplicación de las medidas. ● El funcionamiento de las medidas y una primera evaluación de su eficacia. ● Familiarizar al personal con las tareas propias de lucha contra la contaminación. ● La coordinación entre el personal. ● La identificación de deficiencias en los recursos disponibles. ● Detectar errores y posibles mejoras del PAU.
Alcance del simulacro:	<p>El simulacro consiste en la actuación en el edificio Ciudad del Mar, simulando un incendio dentro de una nave industrial que está generando gran cantidad de humo. El incendio proviene de un depósito que contiene MMPP (gas licuado), y como consecuencia de ello se activar el PAU de la APBC en situación 2. Esto implicaría:</p> <ul style="list-style-type: none"> ● Recepción del aviso en el CCE del Puerto. ● Realización del "Orden de Llamadas en situación de emergencia" y Movilización completa del Plan. ● Control con los medios del Puerto / Ayuda Exterior (CPBC). <p>En este simulacro no se implican planes superiores de emergencia.</p>
Escenario accidental:	Incendio de sustancia química peligrosa de in depósito situado en el interior de una nave industrial.
Fecha y hora del simulacro:	05/04/2023 10:30 Lugar: Edificio Ciudad del Mar.
Datos de partida/información básica:	<p>Las condiciones de la situación simulada y del vertido son las siguientes:</p> <ul style="list-style-type: none"> - Tipo de sustancia = ONU 1965–MEZCLA DE HIDROCARBUROS GASEOSOS LICUADOS, N.E.P, clase 2.1 - Envase: depósito ubicado en interior del Edificio Ciudad del Mar.
Desarrollo del simulacro:	<p>El simulacro comienza con un incendio en el interior del Edificio Ciudad del Mar. En una primera fase se procede a la detección y comunicación por un Policía Portuario al CCE, que comunica con la Jefa de Unidad de Seguridad y Medio Ambiente, que activa el PAU en su nivel 2, dado que para su control se requerirá ayuda exterior del Consorcio Provincial de Bomberos de Cádiz (CBPC), dando orden de realizar el plan de llamadas a través del sistema establecido y asumiendo la dirección de la misma.</p> <p>El Centro de Coordinación Portuaria (CCP) comunica con el 112, informándole del inicio del ejercicio y procede, según orden la Jefa de Unidad de Seguridad y Medio Ambiente a dar aviso al Grupo de Intervención del CPBPC.</p> <p>La Policía Portuaria procede a balizar y restringir el acceso a la zona de la emergencia.</p> <p>Tras presentarse el CPBPC, se procede al despliegue sobre el terreno del material preciso para la actuación.</p> <p>Una vez se determine como controlado el derrame y asegurada la zona se dará fin al simulacro.</p>

PLANIFICACIÓN DEL SIMULACRO	
Duración estimada:	2 horas
Medios (materiales y humanos) que intervienen:	<p>Medios Humanos Los servicios de emergencia se organizan de la siguiente manera:</p> <ul style="list-style-type: none"> ● Dirección y Coordinación de la Emergencia: Jefa de Unidad de Seguridad y Medio Ambiente. ● Grupo de Respuesta: 14 bomberos del CBPC. ● Apoyo Logístico: División de Mantenimiento y Ayudas a la Navegación <p>Medios Materiales EPIS seguridad:</p> <ul style="list-style-type: none"> ● 7 ERAS completo (3 de ellos bibotellas) ● 7 chalecos reflectantes ● 1 cámara térmica ● 7 linternas ● 7+7 emisoras portátiles ● BUP <p>Material para el incidente:</p> <ul style="list-style-type: none"> ● 2 bandejas de fuego ● 2 alpacas de paja ● Bidón MMPP ● Brida para obturación fuga líquida ● Botellas de gas para fuga incendiada ● Árbol de fuego <p>Material para equipo interviniente:</p> <ul style="list-style-type: none"> ● EPI personal completo ● 15 ERAS completo ● 10 botellas de repuesto ● Cámara térmica ● BUP ● FSVP ● Vehículo logístico ● BNP
Observador/res:	Ana Garrido López, Jefa de Unidad de Seguridad y Medio Ambiente
Ayudas exteriores:	CBPC

6.2. TRÁFICO Y GESTIÓN DE MMPP

Desde esta Unidad se lleva a cabo el desarrollo y seguimiento de Condicionados de Carga / Descarga de Mercancía Potencialmente Peligrosa para el Medio Ambiente y la Seguridad como son:

- Explosivos
- Azufre
- Nitratos
- Graneles líquidos a temperatura elevada
- Etc.

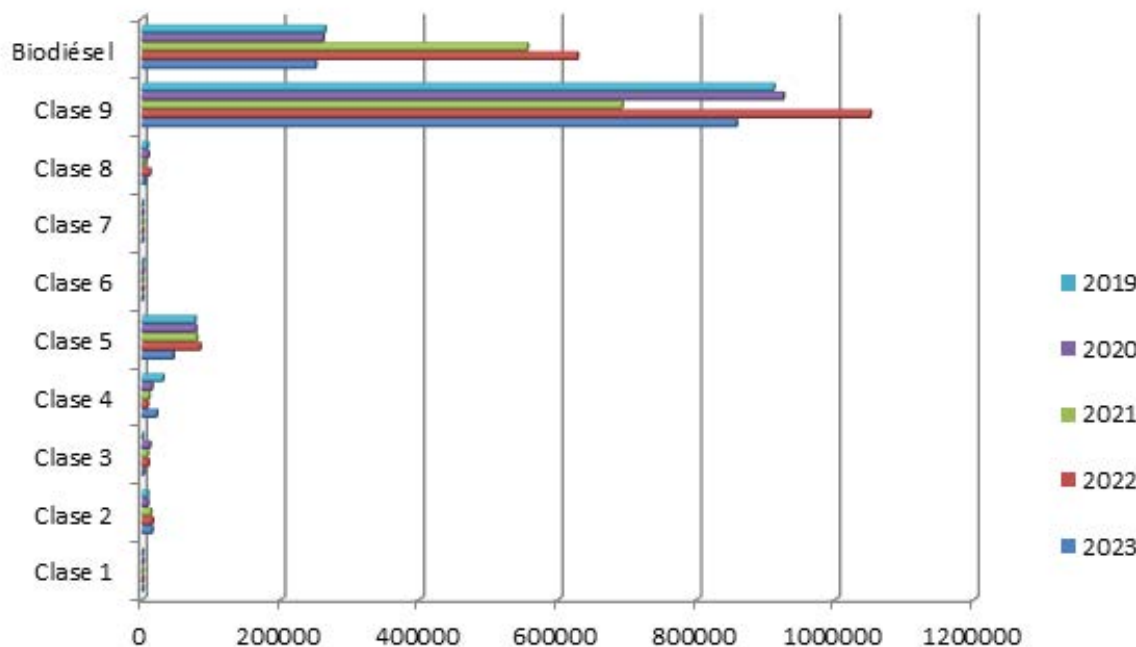
La tramitación de la documentación generada por las Solicitudes de Admisión la Unidad de Seguridad y Medio Ambiente se venía realizando hasta finales del año 2023 a través del portal "IMOWEB", sustituido en esa fecha por el portal "DUEPORT", cuyos objetivos son:

- Garantizar el cumplimiento del RD. 145/1989 Reglamento de Admisión, manipulación y almacenamiento de Mercancías Peligrosas en los Puertos.
- Mejorar la calidad de la información entre todos los agentes actuantes.
- Agilizar la tramitación por el envío de los datos vía telemática.
- Contar con mayores y más rápidos conocimientos para actuación en caso de emergencias.
- Tramitar la información de ámbito Europeo requerida por el sistema SafeSeaNet (SSN).

Lo que la convierte en una herramienta poderosa y eficaz para la consecución de los objetivos. No obstante, dada la singularidad del tráfico marítimo y la peligrosidad de este tipo de sustancias, esta actuación requiere de una atención continuada los 365 días del año y las 24 horas del día.

En cuanto al tráfico de MM.PP. que gestiona el Puerto de la Bahía de Cádiz, según datos obtenidos a través de la plataforma IMOWEB (datos aproximados hasta el 15 de diciembre de 2023), éste ha alcanzado durante el presente ejercicio un volumen de 1.191.259,00 t., frente a las 1.801.952,56 t. de 2022, presentándose las más representativas en siguiente distribución:

Año	Año 2023	Año 2022	Año 2021	Año 2020	Año 2019
t. (MM.PP.)	1.191.259,00	1.801.952,56	1.356.417,26	1.303.656,62	1.295.687,26
Variación Anual (%)	-33,89	32,85	4,05	0,62	57,89



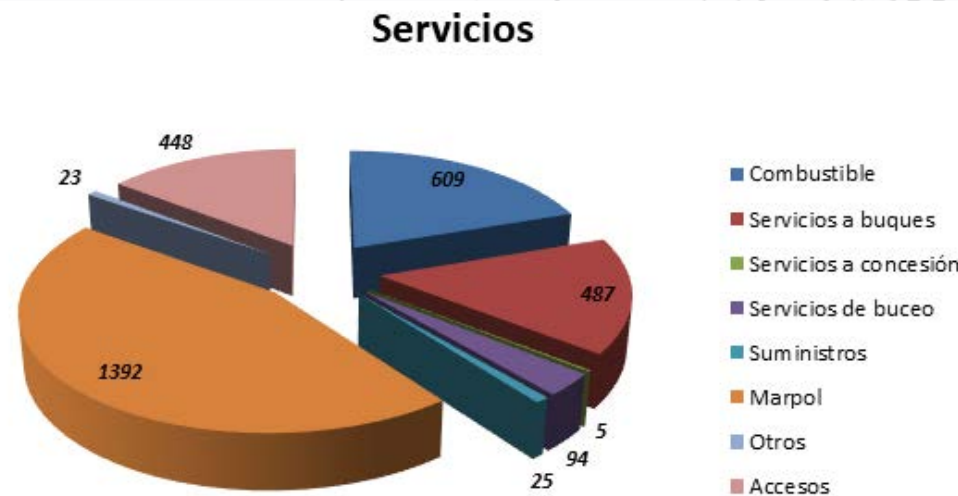
Toneladas de MM.PP. por clase.

Respecto a las autorizaciones de admisión de MMPP en 2023 se gestionaron un total de 2.880 autorizaciones de admisión de MMPP frente a las 2.350 solicitudes de admisión de MMPP de 2022.

7. SEGURIDAD DE LA EXPLOTACIÓN

Las funciones de Coordinación se completan mediante el seguimiento diario de las peticiones de autorización de servicios y suministros gestionados desde la Unidad, mediante la aplicación informática, diseñada por la Unidad de Seguridad y Medio Ambiente e implementada por SERVIPOINT; Gestión de Autorizaciones y Servicios (GAS), la cual se ha integrado en la Plataforma Port Community System (PCS).

Durante el año 2023 se han contabilizado un total de 3.083 registros frente a los 2.993 del año 2022, distribuidos de la siguiente manera:



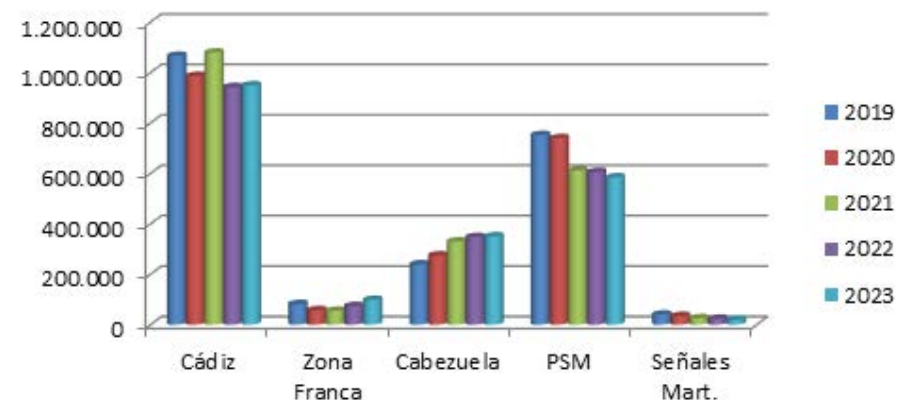
Tipo servicio	Nº Servicios	Tipo servicio	Nº servicios
Combustible	609	Suministros	25
Servicios a buques	487	Marpol	1392
Servicios a concesión	5	Otros	23
Servicios de buceo	94	Accesos	448

8. SOSTENIBILIDAD

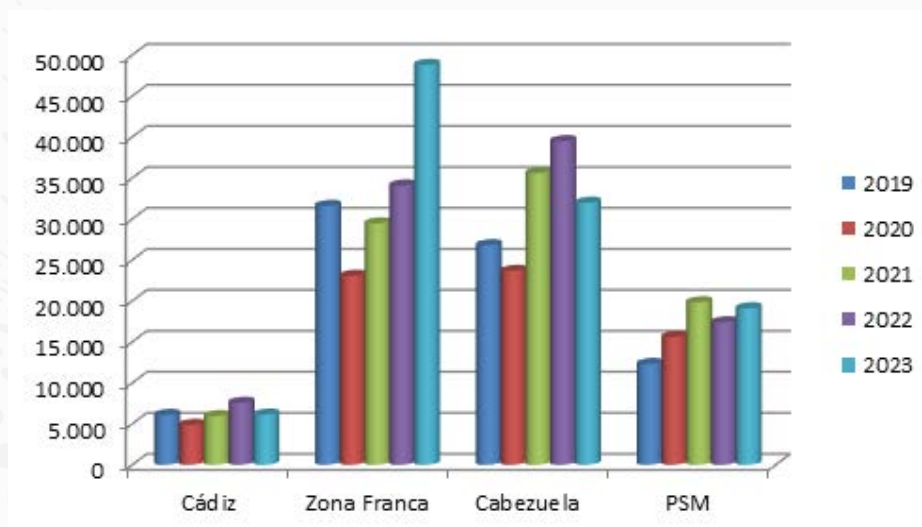
La Ley de Puertos del Estado y de la Marina Mercante, refundida por el Real Decreto Legislativo 2/2011, de 5 de septiembre, establece a las Autoridades Portuarias la obligatoriedad de elaborar una memoria de sostenibilidad ambiental que acompañe al Plan de Empresa de la Entidad.

La Unidad de Seguridad y Medio Ambiente, bajo la supervisión del Departamento de Desarrollo Portuario de la APBC, elabora anualmente la Dimensión Ambiental de la memoria de sostenibilidad, de conformidad con la metodología e indicadores ambientales aprobados por Puertos del Estado.

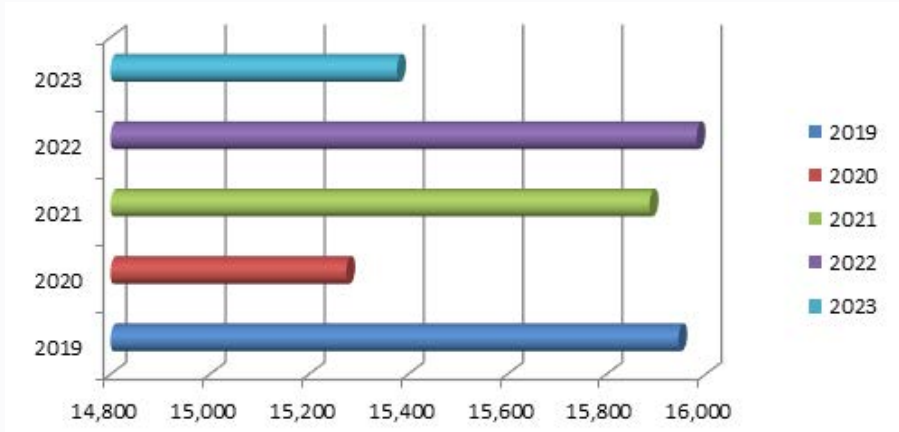
En el ámbito de consumos en el ejercicio 2023 los consumos de agua, electricidad y combustible de vehículos fueron:




AÑO	KwH. totales	Variación
2019	2.179.608	
2020	2.092.724	-3,986
2021	2.101.024	0,397
2022	1.993.112	-5,136
2023	2.002.043	0,448



AÑO	m³ totales	Variación
2019	50.979	
2020	67.173	-12,485
2021	90.793	35,163
2022	98.525	8,516
2023	105.975	7,56



AÑO	t. combustible	Variación
2019	15,945	-
2020	15,275	-4,20%
2021	15,887	4,01%
2022	15,98	0,60%
2023	15,38	-3,78%





ESTADOS FINANCIEROS

1.1. BALANCE

ACTIVO	Notas	2023	2022
A) Activo no corriente		307.119.024,12	314.828.323,93
I. Inmovilizado intangible	6	1.509.310,54	1.132.281,40
1. Propiedad industrial y otro inmovilizado intangible		-	1.132,60
2. Aplicaciones informáticas		505.089,78	512.555,36
3. Anticipos para inmovilizaciones intangibles		1.004.220,76	618.593,44
II. Inmovilizado material	7	215.375.544,77	219.220.364,24
1. Terrenos y bienes naturales		40.045.015,57	40.216.643,35
2. Construcciones		136.426.373,20	142.268.002,18
3. Equipamientos e instalaciones técnicas		1.137.845,84	1.412.233,05
4. Inmovilizado en curso y anticipos		36.469.383,22	34.315.106,64
5. Otro inmovilizado		1.296.926,94	1.008.379,02
III. Inversiones inmobiliarias	8	84.621.928,09	85.143.201,56
1. Terrenos		68.374.100,12	68.202.472,34
2. Construcciones		16.247.827,97	16.940.729,22
V. Inversiones financieras a largo plazo	9,10	202.252,44	186.210,08
2. Créditos a terceros		106.996,92	91.052,20
4. Otros activos financieros		95.255,52	95.157,88
VI. Activos por impuesto diferido	16	5.409.988,28	9.146.266,65
B) Activo corriente		45.429.609,92	37.159.265,52
II. Existencias	11	11.945,88	15.631,52
III. Deudores comerciales y otras cuentas a cobrar	10	6.239.946,93	6.627.505,92
1. Clientes por ventas y prestaciones de servicios	10	3.718.225,82	3.909.188,24
2. Clientes y deudores, empresas del grupo y asociadas		-	34.927,03
3. Deudores varios	10	72.951,87	69.057,45
4. Admones. Públicas, subvenciones oficiales pendientes de cobro	16	6.462,51	670.642,02
5. Otros créditos con las Administraciones Públicas	16	2.442.306,73	1.943.691,18
VI. Periodificaciones		50.483,57	42.911,20
VII. Efectivo y otros activos líquidos equivalentes	12	39.127.233,54	30.473.216,88
1. Tesorería		11.055.810,55	14.464.846,03
2. Otros activos líquidos equivalentes		28.071.422,99	16.008.370,85
Total activo (A + B)		352.548.634,04	351.987.589,45

PATRIMONIO NETO Y PASIVO	Notas	2023	2022
A) Patrimonio neto		291.736.451,69	291.154.305,62
A-1) fondos propios		231.592.557,69	229.133.453,03
I. Patrimonio		208.091.295,40	208.091.295,40
II. Resultados acumulados		21.042.157,63	19.817.208,38
III. Resultado del ejercicio	3	2.459.104,66	1.224.949,25
A-3) subvenciones, donaciones y legados recibidos	13	60.143.894,00	62.020.852,59
B) Pasivo no corriente		41.117.236,81	43.441.773,51
I. Provisiones a largo plazo	14	-	233.855,26
2. Provisión para responsabilidades		-	46.849,59
3. Otras provisiones		-	187.005,67
II. Deudas a largo plazo	9,15	25.500.000,00	27.000.000,00
1. Deudas con entidades de crédito		25.500.000,00	27.000.000,00
IV. Pasivos por impuesto diferido	16	15.617.236,81	16.207.918,25
V. Periodificaciones a largo plazo		-	-
C) Pasivo corriente		19.694.945,54	17.391.510,32
III. Deudas a corto plazo	9,15	10.802.636,49	9.111.585,94
1. Deudas con entidades de crédito		1.517.662,38	1.516.221,25
2. Proveedores de inmovilizado a corto plazo		6.264.301,97	5.747.242,43
3. Otros pasivos financieros		3.020.672,14	1.848.122,26
IV. Deudas con empresas del grupo y asociadas a corto plazo	9,15	25.069,95	53.327,17
V. Acreedores comerciales y otras cuentas a pagar	9,15	8.867.239,10	8.226.597,21
1. Acreedores y otras cuentas a pagar		2.982.647,09	2.330.564,70
2. Administraciones Públicas, anticipos de subvenciones	16	5.440.555,10	5.476.514,23
3. Otras deudas con las Admones. Públicas	16	444.036,91	419.518,28
Total patrimonio neto y pasivo (a + b + c)		352.548.634,04	351.987.589,45

Las Notas 1 a 23 de la Memoria adjunta forman parte integrante de las Cuentas Anuales del ejercicio 2023.

1.2. CUENTA DE PÉRDIDAS Y GANANCIAS

	Nota	(Debe) Haber	
		2023	2022
1. Importe neto de la cifra de negocios	17	26.341.492,39	24.375.076,55
A. Tasas portuarias		24.338.870,33	22.378.787,87
a) Tasa de ocupación		5.349.258,71	5.129.717,13
b) Tasas de utilización		13.565.912,60	12.530.651,14
1. Tasa del buque (T1)		7.560.198,63	7.372.149,89
2. Tasa de las embarcaciones deportivas y de recreo (T5)		206.515,80	347.466,19
3. Tasa del pasaje (T2)		2.008.813,01	1.232.557,40
4. Tasa de la mercancía (T3)		3.420.395,45	3.258.327,76
5. Tasa de la pesca fresca (T4)		348.902,96	304.989,73
6. Tasa por utilización especial de la zona de tránsito (T6)		21.086,75	15.160,17
c) Tasa de actividad		5.145.285,91	4.460.407,30
d) Tasa de ayudas a la navegación		278.413,11	258.012,30
B. Otros ingresos de negocio		2.002.622,06	1.996.288,68
a) Importes adicionales a las tasas		165.621,49	171.381,49
b) Tarifas y otros (no incluido MARPOL)		891.912,07	990.597,48
c) Tarifas por el servicio de recepción de desechos generados por buques		945.088,50	834.309,71
3. Trabajos realizados por la empresa para su activo			
5. Otros ingresos de explotación		1.561.777,19	1.337.158,87
a) Ingresos accesorios y otros de gestión corriente	17	258.925,99	450.545,47
b) Subvenciones de explotación incorporadas al resultado del ejercicio	17	55.645,94	-
c) Ingresos traspasados al resultado por concesiones revertidas	13	559.205,26	499.613,40
d) Fondo de Compensación Interportuario recibido	17	688.000,00	387.000,00
6. Gastos de personal	18	(8.173.936,16)	(7.493.258,75)
a) Sueldos, salarios y asimilados		(5.922.980,55)	(5.509.078,84)
b) Indemnizaciones		-	-
c) Cargas sociales		(2.250.955,61)	(1.984.179,91)
d) Provisiones		-	-
7. Otros gastos de explotación	18	(7.994.275,40)	(8.000.464,54)
a) Servicios exteriores		(5.869.625,89)	(5.300.142,79)
1. Reparaciones y conservación		(2.209.359,92)	(1.459.534,36)
2. Servicios de profesionales independientes		(493.196,33)	(622.224,41)
3. Suministros y consumos		(772.327,30)	(907.427,13)
4. Otros servicios exteriores		(2.394.742,34)	(2.310.956,89)
b) Tributos		(407.184,33)	(421.142,95)
c) Pérdidas, deterioro y variación de provisiones por operaciones comerciales		(73.455,98)	(419.373,45)
d) Otros gastos de gestión corriente		(114.857,69)	(572.101,48)
e) Aportación a Puertos del Estado art. 19.1.b) TRLPEMM.		(895.151,51)	(768.703,87)
f) Fondo de Compensación Interportuario aportado		(634.000,00)	(519.000,00)
8. Amortizaciones del inmovilizado	6,7,8	(9.309.459,02)	(9.430.968,86)
9. Imputación de subvenciones de inmovilizado no financiero y otras	13	3.142.072,96	3.064.957,00
10. Excesos de provisiones	14	232.972,46	8.000,00
11. Deterioro y resultado por enajenaciones del inmovilizado	6,7,8	(34.671,44)	(24.827,75)
a) Deterioros y pérdidas		7.042,58	(17.911,05)
b) Resultados por enajenaciones y otras		(41.714,02)	(6.916,70)
Otros resultados			34.927,03
a) Ingresos excepcionales	17		34.927,03
b) Gastos excepcionales	19		-
A.1. RESULTADO DE EXPLOTACIÓN		5.765.972,98	3.870.599,55
12. Ingresos financieros	17	1.039.314,99	144.920,50
a) De participaciones en instrumentos de patrimonio		-	-
b) De valores negociables y otros instrumentos financieros		917.666,84	32.222,08
c) Incorporación al activo de gastos financieros		121.648,15	112.698,42
13. Gastos financieros	18	(609.904,94)	(819.425,56)
a) Por deudas con terceros		(609.904,94)	(819.425,56)
b) Por actualización de provisiones		-	-
14. Variación de valor razonable en instrumentos financieros			
16. Deterioro y resultado por enajenaciones de instrumentos financieros			
a) Deterioros y pérdidas			
b) Resultados por enajenaciones y otras			
A.2. RESULTADO FINANCIERO (12 + 13 + 14 + 16)		429.410,05	(674.505,06)
A.3. RESULTADO ANTES DE IMPUESTOS (A.1 + A.2)		6.195.383,03	3.196.094,49
17. Impuesto sobre beneficios	16	(3.736.278,37)	(1.971.145,24)
A.4. RESULTADO DEL EJERCICIO (A.3 + 17)		2.459.104,66	1.224.949,25

Las Notas 1 a 23 de la Memoria adjunta forman parte integrante de las Cuentas Anuales del ejercicio 2023

1.3. ESTADO DE FLUJOS DE EFECTIVO

Concepto	2023	2022
A) FLUJOS DE EFECTIVO DE LAS ACTIVIDADES DE EXPLOTACIÓN (+/-1 +/-2 +/-3 +/-4)	13.238.210,52	10.231.997,26
1. Resultado del ejercicio antes de impuestos	6.195.383,03	3.196.094,49
2. Ajustes del resultado	4.980.469,73	6.955.946,96
a) Amortización del inmovilizado (+)	9.309.459,02	9.430.968,86
b) Correcciones valorativas por deterioro (+/-)	(7.042,58)	17.911,05
c) Variación de provisiones (+/-)	(232.972,46)	36.122,57
d) Imputación de subvenciones (-)	(3.142.072,96)	(3.064.957,00)
e) Resultados por bajas y enajenaciones del inmovilizado (+/-)	41.714,02	6.916,70
f) Resultados por bajas y enajenaciones de instrumentos financieros (+/-)	-	-
g) Ingresos financieros (-)	(1.039.314,99)	(144.920,50)
h) Gastos financieros (+)	609.904,94	819.425,56
i) Variación de valor razonable en instrumentos financieros (+/-)	-	-
j) Ingresos traspasados al resultado por concesiones revertidas (-)	(559.205,26)	(499.613,40)
k) Imputación a resultados de anticipos recibidos por ventas o prestación de servicios (-)	-	-
l) Otros ingresos y gastos (+/-)	-	354.093,12
3. Cambios en el capital corriente	2.007.321,62	1.028.802,55
a) Existencias (+/-)	3.685,64	(2.096,40)
b) Deudores y otras cuentas a cobrar (+/-)	249.203,22	219.153,48
c) Otros activos corrientes (+/-)	(7.670,01)	6.927,39
d) Acreedores y otras cuentas a pagar (+/-)	690.552,89	719.711,73
e) Otros pasivos corrientes (+/-)	1.172.549,88	183.806,35
f) Otros activos y pasivos no corrientes (+/-)	(101.000,00)	(98.700,00)
4. Otros flujos de efectivo de las actividades de explotación	55.036,14	(948.846,74)
a) Pagos de intereses (-)	(389.371,52)	(449.076,71)
b) Cobros de dividendos (+)	-	-
c) Cobros de intereses (+)	917.666,84	32.222,08
d) Pagos de principales e intereses de demora por litigios tarifarios (-)	-	-
e) Cobros de OPPE para el pago de principales e intereses de demora por litigios tarifarios (+)	-	34.927,03
f) Cobros (pagos) por impuesto sobre beneficios (-/+)	(472.376,38)	(566.066,31)
g) Otros pagos (cobros) (-/+)	(882,80)	(852,83)
B) FLUJOS DE EFECTIVO DE LAS ACTIVIDADES DE INVERSIÓN (7-6)	(4.494.056,31)	(5.340.767,72)
6. Pagos por inversiones (-)	(4.494.056,31)	(5.340.767,72)
a) Empresas del grupo y asociadas	-	-
b) Inmovilizado intangible	(543.579,19)	(734.253,81)
c) Inmovilizado material	(3.950.477,12)	(4.606.513,91)
d) Inversiones inmobiliarias	-	-
e) Otros activos financieros	-	-
f) Activos no corrientes mantenidos para la venta	-	-
g) Otros activos	-	-
7. Cobros por desinversiones (+)	-	-
a) Empresas del grupo y asociadas	-	-
b) Inmovilizado intangible	-	-
c) Inmovilizado material	-	-
d) Inversiones inmobiliarias	-	-
e) Otros activos financieros	-	-
f) Activos no corrientes mantenidos para la venta	-	-
g) Otros activos	-	-
C) FLUJOS DE EFECTIVO DE LAS ACTIVIDADES DE FINANCIACIÓN (+/-9 +/-10)	(90.137,55)	4.188.345,23
9. Cobros y pagos por instrumentos de patrimonio	1.407.567,57	5.688.345,23
a) Subvenciones, donaciones y legados recibidos	1.407.567,57	5.688.345,23
b) Emisión de instrumentos de patrimonio (+)	-	-
10. Cobros y pagos por instrumentos de pasivo financiero	(1.497.705,12)	(1.500.000,00)
a) Emisión	2.294,88	(1.500.000,00)
1. Deudas con entidades de crédito (+)	2.294,88	(1.500.000,00)
2. Deudas con empresas del grupo y asociadas (+)	-	-
3. Otras deudas (+)	(1.500.000,00)	-
b) Devolución y amortización de:	(1.500.000,00)	-
1. Deudas con entidades de crédito (-)	-	-
2. Deudas con empresas del grupo y asociadas (-)	-	-
3. Otras deudas (-)	-	-
E) AUMENTO/DISMINUCIÓN NETA DEL EFECTIVO O EQUIVALENTES (+/-A +/-B +/-C)	8.654.016,66	9.079.574,77
Efectivo o equivalentes al comienzo del ejercicio	30.473.216,88	21.393.642,11
Efectivo o equivalentes al final del ejercicio	39.127.233,54	30.473.216,88

1.4. ESTADOS DE CAMBIO EN PATRIMONIO NETO

A) ESTADOS DE INGRESOS Y GASTOS RECONOCIDOS

CONCEPTO	2023	2022
A) Resultado de la cuenta de pérdidas y ganancias	2.459.104,66	1.224.949,25
B) Ingresos y gastos imputados directamente al patrimonio neto (I + II + III + V)	1.038.801,36	1.510.846,84
I. Por valoración de instrumentos financieros		-
III. Subvenciones, donaciones y legados	1.233.638,19	1.704.072,80
V. Efecto impositivo	(194.836,83)	(193.225,96)
C) Transferencias a la cuenta de pérdidas y ganancias (VI + VII + VIII + IX)	(2.915.759,95)	(2.798.331,14)
VII. Por coberturas de flujos de efectivos		-
VIII. Subvenciones, donaciones y legados	(3.701.278,22)	(3.564.570,40)
IX. Efecto impositivo	785.518,27	766.239,26
Total de ingresos y gastos reconocidos (A + B + C)	582.146,07	(62.535,05)

B) ESTADO TOTAL DE CAMBIOS EN EL PATRIMONIO NETO

	Patrimonio	Resultado de ejercicios anteriores	Resultado del ejercicio	Subvenciones, donaciones y legados recibidos	Total
A. SALDO FINAL DEL AÑO 2021	208.091.295,40	16.601.130,74	3.216.077,64	63.308.336,89	291.216.840,67
B. SALDO AJUSTADO, INICIO DEL AÑO 2022	208.091.295,40	16.601.130,74	3.216.077,64	63.308.336,89	291.216.840,67
I. Total ingresos y gastos reconocidos	-	-	1.224.949,25	(1.287.484,30)	(62.535,05)
III. Otras variaciones del patrimonio neto	-	3.216.077,64	(3.216.077,64)	-	-
C. SALDO FINAL DEL AÑO 2022	208.091.295,40	19.817.208,38	1.224.949,25	62.020.852,59	291.154.305,62
D. SALDO AJUSTADO, INICIO DEL AÑO 2023	208.091.295,40	16.601.130,74	3.216.077,64	63.308.336,89	291.216.840,67
I. Total ingresos y gastos reconocidos	-	-	2.459.104,66	(1.876.958,59)	582.146,07
III. Otras variaciones del patrimonio neto	-	1.224.949,25	(1.224.949,25)	-	-
E. SALDO FINAL DEL AÑO 2023	208.091.295,40	21.042.157,63	2.459.104,66	60.143.894,00	291.736.451,69

(*) Adscripciones y desascripciones patrimoniales.




2

**CARACTERÍSTICAS
TÉCNICAS DEL PUERTO**

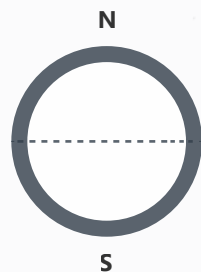
2.1. CONDICIONES GENERALES

2.1.1. SITUACIÓN

CÁDIZ



Longitud: 06° 17' Oeste

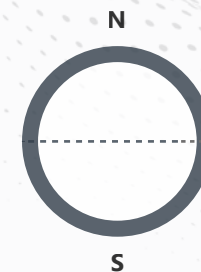


Latitud: 36° 32' Norte

ZONA FRANCA



Longitud: 06° 15' 30'' Oeste

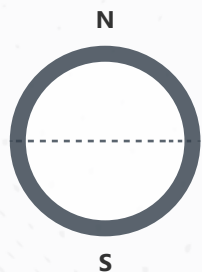


Latitud: 36° 30' 10'' Norte

LA CABEZUELA - PUERTO REAL

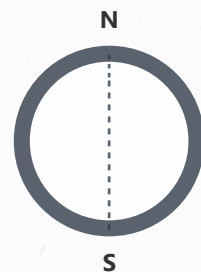


Longitud: 06° 15' Oeste

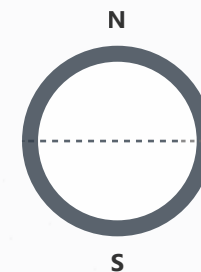


Latitud: 36° 31' 30'' Norte

EL PUERTO DE SANTA MARÍA



Longitud: 06° 14' Oeste



Latitud: 36° 35' Norte

2.1.2. RÉGIMEN DE VIENTOS

CÁDIZ, ZONA FRANCA Y LA CABEZUELA - PUERTO REAL

Reinante	E.S.E.
Dominante	E.S.E.

EL PUERTO DE SANTA MARÍA

Reinante	O.S.O. O.N.O.
Dominante	E.S.E.

2.1.3. RÉGIMEN DE TEMPORALES EN AGUAS PROFUNDAS O TEMPORALES TEÓRICOS

CÁDIZ, ZONA FRANCA Y LA CABEZUELA - PUERTO REAL

Largo	2.400.000 m
Máxima altura de ola ($2h = H_s$) (m)	5,5 m
Máxima longitud de ola ($2L$) (m)	250 m
Ola significativa (H_s) (m)	

EL PUERTO DE SANTA MARÍA

Largo	2.400.000 m
Máxima altura de ola ($2h = H_s$) (m)	5 m
Máxima longitud de ola ($2L$) (m)	250 m
Ola significativa (H_s) (m)	

2.1.4. MAREAS

Máxima carrera de marea (m)	3,67 m
Cota de la B.M.V.E., respecto al cero del puerto (m)	0
Cota de la P.M.V.E., respecto al cero del puerto (m)	3,90 m

2.1.5. ENTRADA

2.1.5.1. ENTRADA DE CANAL

	CÁDIZ	ZONA FRANCA	LA CABEZUELA Y NTC	EL PUERTO DE SANTA MARÍA
Ancho (m)	250 m	150 m	250 m	80 m
Longitud (m)	3.600 m	1.200 m	2.000 m	1.250 m
Calado en B.M.V.E.	13 m	9 m	13 m	3 m
Naturaleza del fondo	Arena y roca	Fango y arena	Fango y arena	Fango y arena

2.1.5.2. BOCA DE ENTRADA

	CÁDIZ	ZONA FRANCA	EL PUERTO DE SANTA MARÍA
Orientación	N.E.	N.E.	S.O.
Ancho (m)	300 m	160 m	100 m
Calado en B.M.V.E. (m)	11,5 m	8,5 m	3 m
Máxima corriente controlada (nudos)	2 nudos	2 nudos	2 nudos

2.1.5.3. UTILIZACIÓN DE REMOLCADORES DE ENTRADA Y DE SALIDA

Según las características de los buques y las condiciones meteorológicas.

2.1.5.4. MAYOR BUQUE ENTRADO EN EL ÚLTIMO AÑO

CÁDIZ

	Mayor eslora	Mayor calado
Nombre	Icon of the Seas	MSC Mara
Nacionalidad	Bahamas	Islas Marshall
G.T.	248.663	54.214
Eslora	364,75	294,09
Calado máximo teórico	9,25	13,5
Tipo	Crucero	Portacontenedores

ZONA FRANCA

	Mayor eslora	Mayor calado
Nombre	Federal Kivalina	Hafnia Amazonite
Nacionalidad	Islas Marshall	Islas Marshall
G.T.	20.659	24
Eslora	199,99	184,06
Calado máximo teórico	10,75	11,51
Tipo	Granelero sólido	Granelero líquido

LA CABEZUELA - PUERTO REAL

	Mayor eslora	Mayor calado
Nombre	Star Diamond	Star Diamond
Nacionalidad	Bahamas	Bahamas
G.T.	51.255	51.255
Eslora	229,2	229,2
Calado máximo teórico	14,9	14,9
Tipo	Granelero sólido	Granelero sólido

EL PUERTO DE SANTA MARÍA

	Mayor eslora	Mayor calado
Nombre	La Belle de Cadix	Omarsub Tres
Nacionalidad	Bélgica	España
G.T.	2.038	498
Eslora	103,3	59,01
Calado máximo teórico	1,6	3,14
Tipo	Crucero	Draga

2.1.6. SUPERFICIE DE FLOTACIÓN

2.1.6.1. ZONA I

Situación	Antepuerto	Dársenas			Subtotales
		Comerciales	Pesqueras	Resto	
Cádiz	1.095,46	96,45	6,2	53,1	155,75
Zona Franca		49,84			49,84
El Puerto de Santa María		84,5	7,2		92,2
Puerto Sherry				15,6	15,6

2.1.6.2. ZONA II

Zona de aguas II	11.743,93 Has.
------------------	----------------

2.2 INSTALACIONES AL SERVICIO DEL COMERCIO MARÍTIMO

2.2.1. MUELLES Y ATRAQUES

2.2.1.1. CLASIFICACIÓN POR DÁRSENAS

Nombres	Longitud (m)	Calado (m)	Empleo	Ancho (m)
---------	--------------	------------	--------	-----------

En dársenas comerciales. Del servicio.

CÁDIZ				
Reina Victoria	206	10	Mercancía general y pasajeros	60
Marqués de Comillas	636	10	Mercancía general y ro-ro	97
Muelle Ciudad	316	10	Pasajeros y general	55
Alfonso XIII	180	10	Pasajeros y general	63
Reina Sofía 1ª fase	400	11	Contenedores	30
Reina Sofía 2ª fase	240	11,5	Contenedores	30
Muelle de la Libertad	304	10,5	Ro-Ro y general	15
Muelle de las Américas	110	10,5	General	15
Nueva Terminal de Contenedores	590	16	Contenedores	50
Muelle 5	350	8	Varios	40

ZONA FRANCA				
Muelle de Poniente	325	9,5	Mercancía general, graneles sólidos y líquidos, contenedores	82,5
Muelle de Ribera	323	9,5	Mercancía general, graneles sólidos y líquidos, contenedores y ro-ro	93,5

LA CABEZUELA - PUERTO REAL				
Muelle La Cabezuela	607	14	Graneles sólidos y líquidos	100
Muelle Cabezuela Sur	481	14	Graneles sólidos, líquidos y ro-ro	100

EL PUERTO DE SANTA MARÍA				
Muelle Exterior	792	3	Mercancía general, graneles sólidos y líquidos, contenedores, y desguace	40,5
TOTAL	5.860			

Nombres	Longitud (m)	Calado (m)	Empleo	Ancho (m)
---------	--------------	------------	--------	-----------

En dársenas pesqueras.

CÁDIZ				
General Fernández Ladreda	340	6	Pesca	8
Levante	374	6	Pesca y gasoil	6,5
Nueva lonja	165,6	6	Pesca	6,5
Diego Fernando Montañés	148	4.5	Varios	8
Dique de Levante	150	6	Varios	11,5

PUERTO REAL				
Muelle Puerto Real	66	1	Pesca y deportivo	19

EL PUERTO DE SANTA MARÍA				
Muelle Pesquero margen izquierda	1.050	3	Pesca, avituallamiento, gas-oil	2,5
Muro encauzamiento margen izquierda	224	1	Desguace	2,5
Muelle Local	384	1	Embarcaciones menores	2,5
Muelle de pasajeros margen derecha	250	3,5	Pasajeros	20
Muelle Local	400	1	Embarcaciones menores	2,5
TOTAL	3.551,6			

En otras dársenas.

CÁDIZ				
Muelle flotante	250	4	Deportivos	3
Armamento	200	9,5	Navantia	120
Embocadura	110	9,5	Navantia	70
Duques de Alba dique de Levante	240	8	Buques inactivos	
TOTAL	800			

TOTAL	10.272,60			
--------------	------------------	--	--	--

Nombres	Longitud (m)	Calado (m)	Empleo	Ancho (m)
---------	--------------	------------	--------	-----------

De particulares.
 En dársenas comerciales (no existen).
 En dársenas pesqueras (no existen).

En otras dársenas.

DRAGADOS OFF-SHORE				
Planta Off-SHORE	680	11		250

NAVANTIA (FACTORÍA DE CÁDIZ)				
Armamento	490	8	Astillero	120
Armamento exterior	350	8	Astillero	40
Muelle adosado a dique seco (Norte)	200	8	Astillero	12
Muelle adosado a dique seco (Sur)	400	7	Astillero	12
Muelle dársena astilleros	400	7	Astillero	25

NAVANTIA (FACTORÍA DE MATAGORDA)				
Muelle Embocadura dique seco (Norte)	150	8	Astillero	50
Muelle Embocadura dique seco (Sur)	500	8	Astillero	50
Muelle descarga	250	7	Descarga de aceros	250
Muelle embocadura, antiguo dique seco	300	6	Astillero	12
Muelle armamento adyacente a antiguas gradas	240	6	Astillero	50
TOTAL	3.960			

TOTAL	14.232,6			
--------------	-----------------	--	--	--

2.2.1.2. CLASIFICACIÓN POR EMPLEOS Y CALADOS

Empleo	METROS LINEALES CON CALADO (C)			
	C > 12	C = 12	12 > C > = 10	10 > C > = 8
Muelles comerciales				
Del servicio.				
Mercancía general			1.472	100
Contenedores			591	
Atraques Ro-Ro			930	200
Graneles sólidos	610			125
Sin instalación especial			80	100
Por instalación especial				150
Graneles líquidos		350		170
Pasajeros			324	
Otros muelles.				
Pesca				
Armamento, reparaciones y desguace			550	
Varios				
Total del servicio	610	350	3.397	845
Otros muelles particulares.				
Armamento, reparaciones y desguace			1.690	
Varios			680	1.590
Total de particulares			2.370	1.590
Total	610	350	5.767	2.435

2.2.2. SUPERFICIE TERRESTRE Y ÁREAS DE DEPÓSITO (m²)

Muelle	Designación	Almacenes			Viales (m ²)	Resto (m ²)	Total (m ²)
		Descubiertos (m ²)	Cubiertos y abiertos (m ²)	Cerrados (m ²)			
CÁDIZ							
Muelle Reina Sofía	Terminal concesión	42.970					42.970
Muelle Reina Sofía		46.454			47.587	1.046	95.087
Muelle Alfonso XIII				5.280			5.280
Muelle Alfonso XIII		6.724			18.446	6.682	31.852
Muelle Ciudad		18.535			12.550	2.415	33.500
Muelle Reina Victoria		8.218					8.218
Muelle Marqués de Comillas		74.320			22.359	3.063	99.742
Muelle Fdez Ladreda		24.600		2.000	7.120	5.780	39.500
Muelle Nueva Lonja		25.309		16.400			41.709
Muelle Levante		31.600			3.360	3.488	38.448
Fondo		20.975			7.900		28.875
Embocadura		49.900			5.100	15.500	70.500
Armamento		37.200			4.100	19.900	61.200
Navantia		439.493					439.493
Zona Edificios Oficiales						6.500	6.500
Dique de Levante					17.200		17.200
Dique San Felipe						38.068	38.068
Total		826.298	0	23.680	145.722	102.442	1.101.742

Muelle	Designación	Almacenes			Viales (m ²)	Resto (m ²)	Total (m ²)
		Descubiertos (m ²)	Cubiertos y abiertos (m ²)	Cerrados (m ²)			
LA CABEZUELA - PUERTO REAL							
Cabezuela	Zona Portuaria	1.064.598			109.830		1.174.428
Navantia	Astilleros	129.700					129.700
Dragados Off-Shore, S. A.	Construcción	361.085					361.085
Total		1.555.383	0	0	109.830	0	1.665.213

EL PUERTO DE SANTA MARÍA							
Margen izquierda							
Zona comercial		83.034		11.061	42.982	23.624	160.701
Zona pesquera		114.369			27.097	17.861	159.327
Otras zonas					10.600	583.800	594.400
Margen derecha							0
Zona deportiva					4.000	16.000	20.000
Zona pasajeros					2.100	4.300	6.400
Otras zonas		20.100			9.180	167.720	197.000
Total		217.503	0	11.061	95.959	813.305	1.137.828

ZONA FRANCA							
Muelle de poniente		17.041			15.200	224	32.465
Muelle de ribera		57.225			3.550		60.775
Club Náutico Elcano	Concesión	83.998,36					83.998,36
Total		158.264,36	0	0	18.750	224	177.238,36

PUERTO SHERRY	Concesión	286.662					286.662
----------------------	-----------	---------	--	--	--	--	---------

TOTAL		3.044.110,36	0	34.741	370.261	915.971	4.365.083,36
--------------	--	---------------------	----------	---------------	----------------	----------------	---------------------

2.2.3. ALMACENES FRIGORÍFICOS Y FÁBRICAS DE HIELO

Situación	Denominación	Propietario	Capacidad de almacenamiento (m²)
CÁDIZ			
Muelle de Levante	Almacén frigorífico	Autoridad Portuaria / Nazarena del Hielo	1.802
Muelle Marqués de Comillas	Almacén frigorífico	Transportes Mazo	370
Muelle Gral. Fdez. Ladreda	Almacén frigorífico - Nave 6	Hibero	2.220
Muelle Gral. Fdez. Ladreda	Almacén frigorífico - Nave 5	M.A. González Almeida	600
Muelle Gral. Fdez. Ladreda	Almacén frigorífico - Nave 4	Frigoríficos Marbamar	2.160
Muelle Gral. Fdez. Ladreda	Almacén frigorífico - Nave 7	Ricardo Fuentes e Hijos, S.A.	3.610
Muelle de Levante	Fábrica de Hielo - Nave 19	Nazarena del Hielo	507
Muelle de Levante	Almacén frigorífico - Nave 20	Autoridad Portuaria	597
Muelle de Levante	Almacén frigorífico - Nave 03	Cortemar, S.L	343

EL PUERTO DE SANTA MARÍA			
Margen izquierda Muelle Pesquero	Fábrica de hielo	Fahipo, S.A.L.	157 (tn/día)
Margen izquierda Muelle Pesquero	Almacén frigorífico	Congelados y Refrigerados SEPPIALIS, S.L.	2.477
Margen izquierda Muelle Pesquero	Almacén frigorífico	Romerijo, S.L.	3.506

2.2.4. ESTACIONES MARÍTIMAS.

Situación	Propietario	Tráfico que sirve	Superficie (m²)	Nº de plantas	Superficie total (m²)
CÁDIZ					
Muelle Alfonso XIII	Autoridad Portuaria	Pasajeros	1.300	1	1.300
Muelle Reina Victoria	Consortio de Transportes Bahía de Cádiz	Pasajeros	1.242	1	1.242
Muelle Ciudad	Autoridad Portuaria	Pasajeros	372	1	372
EL PUERTO DE SANTA MARÍA					
Margen derecha	Consortio de transportes Bahía de Cádiz	Pasajeros	4.232	1	4.232

2.2.5. INSTALACIONES PESQUERAS

Clase de instalación	Situación	Propietario	Superficie (m ²)
CÁDIZ			
Locales exportadores	Muelle Levante (500)	Autoridad Portuaria	1.160
Lonja	Muelle lonja	Autoridad Portuaria	5.950
Almacén exportadores	Muelle lonja (600)	Autoridad Portuaria	3.040
Frigorífico	Muelle lonja	Autoridad Portuaria	560
Servicios varios	Muelle lonja	Autoridad Portuaria	310
Industrias de la pesca	Muelle Fernández Ladreda		
Industrias de la pesca	Muelle Fernández Ladreda		
Locales armadores	Muelle Levante (200/300/400)	Autoridad Portuaria	4.848
Reparación redes	Muelle Levante, nave 11	Sucesores de Pepiño	435
Recepción, venta pescado y cetárea	Muelle Fernández Ladreda, nave 4	Gapemar	2.400
Almacén frigorífico	Muelle Fernández Ladreda, nave 6	Hibero (concesionario)	2.220
Almacén frigorífico	Muelle Fernández Ladreda, nave 5	M.A. González Almeida	600
Almacén frigorífico	Muelle Fernández Ladreda, nave 7	Ricardo Fuentes e Hijos, S.A.	3.360
Nave de pescado	Muelle Levante, nave 20	Autoridad Portuaria	766
Nave de pescado	Muelle Levante, nave 19	Autoridad Portuaria	1.025
Fábrica de Hielo	Muelle Levante, nave 19	Nazarena del Hielo	282
Nave envases	Muelle Levante, nave 15	Polisur 2000 (concesionario)	315
Nave envases	Muelle Levante, nave 8	Barreiros pesca, S.L.	406
Investigaciones pesqueras	Muelle Levante	I.E.O (concesionario)	605
Venta pescado congelado y marisco	Muelle Levante, nave 3	Cortemar, S.L.	375

EL PUERTO DE SANTA MARÍA			
Lonja e instalaciones subastas planta baja	Margen Izquierda	Autoridad Portuaria	4.730
Edificio congelados	Recinto pesquero margen izquierda	Autoridad Portuaria	1.024
Edificio Social	Recinto pesquero margen izquierda	Autoridad Portuaria	600
Mercado mayoristas	Margen izquierda planta baja	Autoridad Portuaria	2.600
Mercado mayoristas (oficinas)	Margen izquierda planta alta	Autoridad Portuaria	1.007
Preparación y envase pescado	Margen Izquierda	Autoridad Portuaria	3.309
Parcelas reparación redes	Margen Izquierda	Autoridad Portuaria	3.250
Locales armadores (200)	Margen Izquierda	Autoridad Portuaria	1.980
Locales exportadores	Margen Izquierda	Autoridad Portuaria	536
Locales oficinas nave subasta	Lonja margen izquierda	Autoridad Portuaria	220
Instalación productos pesqueros	Margen Izquierda	Caladero, S.L. (concesionario)	2.477
Nave comercialización congelados	Margen Izquierda	Romerijo (concesionario)	3.517
Almacén envases	Margen Izquierda	Polisur 2000 (autorización)	1.597
Locales exportadores edificio A	Margen Izquierda	Autoridad Portuaria (autorizaciones)	960
Locales elaboración B y C	Margen Izquierda	Autoridad Portuaria (autorizaciones)	6.912

2.2.6. EDIFICACIONES E INSTALACIONES DE USO PÚBLICO

Situación	Propietario	Uso	Superficie (m ²)
CÁDIZ			
Plaza de España	Autoridad Portuaria	Oficinas	830 m ²
Zona edificios oficiales	Autoridad Portuaria	Sanidad y Guardia Civil	450 m ²
Muelle Marqués de Comillas	Autoridad Portuaria	Oficinas	429 m ²
Zona edificios oficiales	Autoridad Portuaria	Casa del Mar	450 m ²
Estación Marítima	Autoridad Portuaria	Oficinas	
Muelle de Poniente	Autoridad Portuaria	Oficinas	120 m ²
Muelle Pesquero	Alfonso García González (concesionario)	Bar-Restaurante	555 m ²
Muelle Reina Sofía	Bernardino Abad, S.L.	P.I.F.	800 m ²
Muelle de Levante 13	Unquival (concesionario)	Taller reparaciones eléctricas	795 m ²
Muelle de Levante 14	Renasur (concesionario)	Reparaciones navales	447 m ²
Muelle de Levante 12	Transportes Mazo Hermanos, S.A.U.	Nave, oficinas y almacén	2.383 m ²
Muelle de Levante 17	Félix Fernández Verdejo	Nave almacén	130 m ²
Muelle de Levante 9	Coelsur, S.C.I. (concesionario)	Reparaciones electromecánicas	704 m ²
Muelle de Levante 3	Cortemar (concesionario)	Almacén de envases y oficina	288 m ²
Muelle de Levante 5	Omega electricidad (concesionario)	Taller electricidad naval	1.294 m ²
Muelle de Levante 4	Indalbi Sur, S.L. (concesionario)	Taller mecánico	1.332 m ²
Muelle de Levante 2	Manuel burgar (concesionario)	Taller reparaciones electromecánicas	358 m ²
Muelle de Levante 13	Befesa	Tratamientos industriales	795
Lonja Muelle Pesquero	Autoridad Portuaria	Agua salada y baldeo de lonja	Capacidad 240 m ³ /h.
Muelle Marqués de Comillas (2 rampas móviles)	Autoridad Portuaria	Tráfico roll-on / roll-off	100 tns
Muelle Marqués de Comillas (rampa fija)	Trasmediterránea	Tráfico roll-on / roll-off	
Muelle De la Libertad (rampa fija)	Trasmediterránea	Tráfico roll-on / roll-off	
Dársena comercial	Ayto. de Cádiz (concesionario)	Ciudad del Mar	9.400 m ²
Puerto América	APPA (concesionario)	Instalaciones deportivas	107.513 m ²
Muelle Ciudad	Ayuntamiento de Cádiz	Ensanche Avda. del Puerto	8.250 m ²
Dique San Felipe	Club Náutico (concesionario)	Club Náutico y sede	24.917 m ²
Barriada de La Paz y Puntales	Asociación Deportiva Viento de Levante (concesionario)	Club Náutico y sede	21.502 m ²
ZONA FRANCA			
Club Náutico Elcano	Ayuntamiento de Cádiz (concesionario)	Club Náutico y sede	56.761 m ²
Club Náutico Elcano	Ayuntamiento de Cádiz (concesionario)	Pista deportiva	18.845 m ²
Barriada de La Paz y Puntales	Ayto.de Cádiz (concesionario)	2ª fase Paseo Marítimo	12.297 m ²

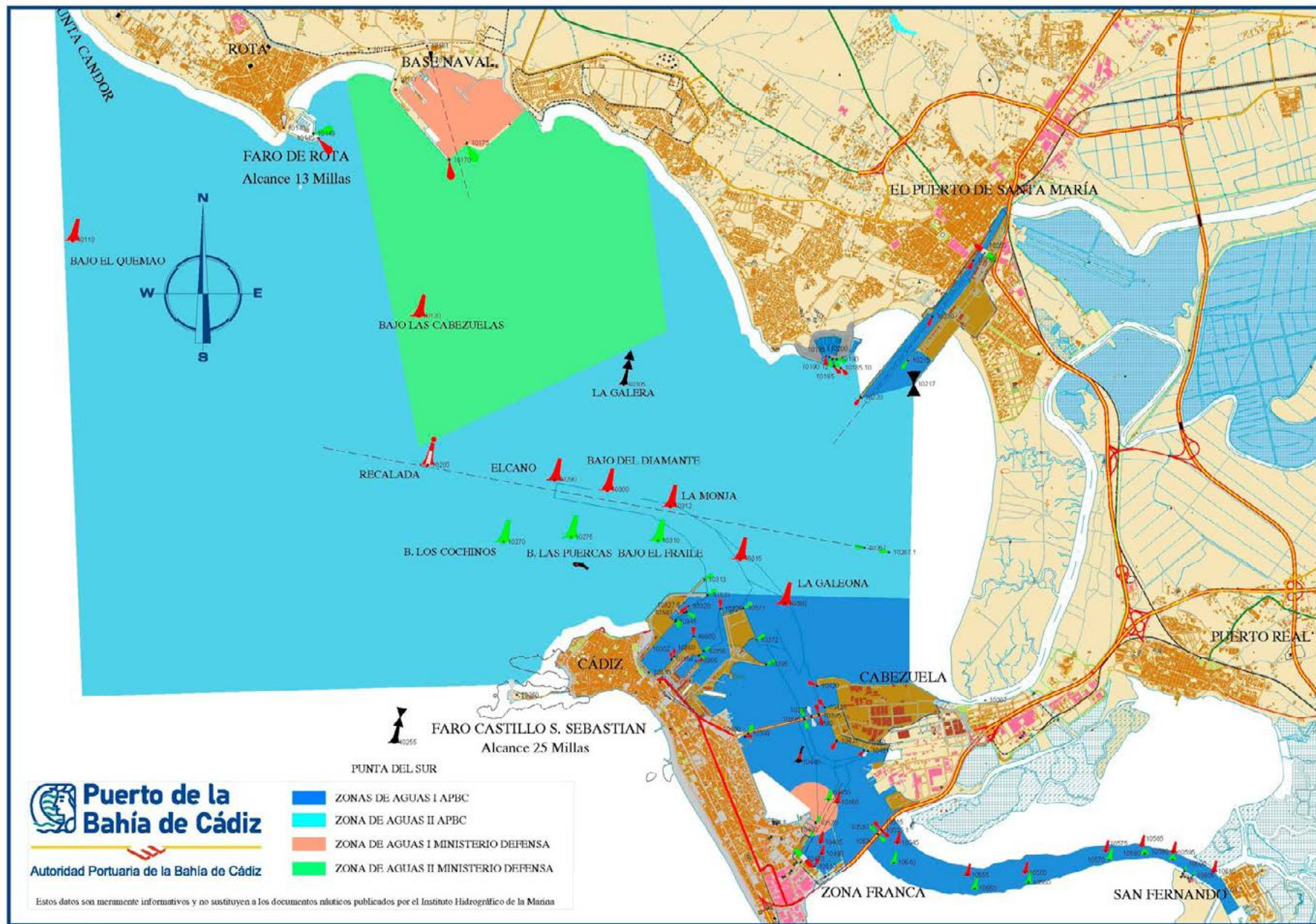
Situación	Propietario	Uso	Superficie (m ²)
LA CABEZUELA - PUERTO REAL			
Zona ciudad	Ayuntamiento de Puerto Real (concesionario)	Sede Ayuntamiento	3.300 m ²
Zona ciudad	Ayuntamiento de Puerto Real (concesionario)	Saneamientos	3.072
Muelle de La Cabezucla	Autoridad Portuaria	Centro de transformación	90 m ²

EL PUERTO DE SANTA MARÍA			
Muelle Exterior	Autoridad Portuaria	Oficinas	900 m ² . (2 plantas)
Muelle Pesquero M.I.	Autoridad Portuaria	Central de transformación 1	41 m ²
Muelle Exterior	Autoridad Portuaria	Central de transformación 2	65 m ²
Muelle Exterior	Autoridad Portuaria	Central de transformación 3	19 m ²
Margen izquierda	APEMSA (concesionario)	Estación de bombeo 1	63 m ²
Margen izquierda	APEMSA (concesionario)	Estación de bombeo 2	151 m ²
Zona ciudad	APEMSA (concesionario)	Saneamiento integral	1.827
Muelle	Desguaces y reciclajes de la Bahía	Báscula puente	60 tns.
Margen derecha	Enerán, S.A. (concesionario)	Hostelería y oficinas	1.787 m ²
Margen derecha	Federación Andaluza de Vela (concesionario)	Rampa asfáltica	31.600 m ²
Margen derecha	Marina Puerto de Santa María (concesionario)	Puerto Sherry	145.262 m ²
Margen derecha	Real Club Náutico (concesionario)	Club Náutico y sede	24.994 m ²
Margen derecha	Ayto. Puerto Sta. María (concesionario)	Complejo deportivo	50.955 m ²
Margen derecha	Ayto. Puerto Sta. María (concesionario)	Convenio margen derecha	16.200 m ²
Margen derecha	Ayto. Puerto Sta. María (concesionario)	Pantalán flotante	1.240 m ²
Muelle Exterior	Radio Televisión Española (concesionario)	Centro emisor OM y FM	8.353 m ²
Muelle Pesquero M.I.	Ansupesa (concesionario)	Surtidor combustible	259 m ²
Muelle Pesquero M.I.	Todo jerez (concesiones)	Bar Lonja	300 m ²
Margen derecha	Ayto. Pto. Sta. María (autorización)	Equipamientos deportivos	1.077 m ²
Muelle Exterior 7	Marina Punta Europa concesionario	Varadero	1.773
Trasera M. Exterior	Cepsa	Gasolinera	4.625
Muelle Exterior	Ctaqua	Centro tecnológico acuicultura	3.261
Muelle Exterior	EPIC AQUA	Piscifactoría	47.326
Muelle Exterior	Fitoplancton	Cultivos marinos	5.580
Muelle Exterior	Futuna	Piscifactoría atún rojo	31.225
Margen derecha	Galeras reales	Hostelería y oficinas	125
Margen derecha	Ayuntamiento	Pasarela peatonal	782
Margen derecha	Riquet bejarano	Hostelería y oficinas	301
Trasera Muelle Exterior	Ordóñez y Ortega	Nave comercial	4.414
Margen derecha	Varadero Guadalete	Varadero	2.500

2.2.7. DIQUES DE ABRIGO.

Situación	Longitud (m ²)	Características
CÁDIZ		
Nueva Terminal Contenedores Nordeste	400	Rompeolas - bloques
Nueva Terminal Contenedores Sudeste	380	Rompeolas - escollera natural
San Felipe 1º tramo	225	Vertical
San Felipe 2º tramo	1.270	Rompeolas - bloques
Levante	682	Rompeolas - escollera natural
Dique dársena deportiva	290	Vertical
Contradique dársena deportiva	110	Vertical
Dique contra mar de leva	350	Rompeolas - bloques
ZONA FRANCA		
Levante	750	Rompeolas - escollera natural
EL PUERTO DE SANTA MARÍA		
Poniente	1.850	Rompeolas - bloques
Levante	500	Rompeolas - escollera
Levante	250	Escollera natural

2.2.8. PLANO ESQUEMÁTICO DE FAROS Y BALIZAS



2.2.9. RELACIÓN DE FAROS Y BALIZAS.

Nº	Nombre y situación	Color	Características	Alcance nominal
Bahía de Cádiz				
Boyas				
10.110	El quemado	Rojo	GpD(2)R9sg..	7
10.120	Las cabezuelas	Rojo	GpD(4)R10 sg..	7
10120-a	Boya odas	Amarillo	GpD(5) 30 dpm	3
10.255	Punta del Sur	Blanco	GpCt(9)B15 sg	5
10.265	Recalada	Blanco	DLB 10 sg.	7
10.267	Luz Anterior	Verde	QG 1 sg.	7
10.267-I	Luz Posterior	Verde	OcG 3 sg.	7
10.270	Los cochinos	Verde	DV 3 sg. .	5
10.275	Boya núm.3(frente Las Puercas)	Verde	GpD(2)V 4 sg.	5
10.290	SW Diamante	Rojo	DR 1,5 sg.	5
10.300	El diamante	Rojo	GpD(2)R4 sg.	5
10.305	La galera	Blanco	CtB 1 sg.	3
10.310	El fraile	Verde	GpD(3) 13 sg.	5
10.312	Boya ángulo alineación 1-2 (la monja)	Rojo	GpD (3) R 10 sg.	5
10.315	Canal entrada	Roja	GpD(2 + 1)R7 sg	3
10.380	La Galeona	Roja	Ctr 1sg.	4
10.450	Zona Franca (estribor)	Verde	GpD(3) V 9 sg.	3
10.460	Zona Franca (babor)	Rojo	GpD(2 + 1) R 12 sg.	3
10.485	Zona Franca (interior)	Rojo	GpDR(2 + 1) 10 sg.	1
10.490	Zona Franca (interior)	Rojo	Ctr 1 sg.	1
10.540	Carraca núm.1	Verde	DV 3 sg.	4
10.545	Carraca núm.2	Rojo	DR 4 sg.	4
10.550	Carraca núm.3	Verde	GpD(2) V 8 sg.	4
10.555	Carraca núm.4	Rojo	GpD (2) R 7sg	4
10.560	Carraca núm.5	Verde	GpD(3) V9 sg.	4
10.565	Carraca núm.6	Rojo	Gp Ct (3) R6sg	4
10.570	Carraca núm.7	Verde	GpD(4) V 12 sg.	2
10.575	Carraca núm.8	Rojo	GpD(4) R 10 sg.	2
10.580	Carraca núm.9	Verde	DV 3 sg.	2
10.585	Carraca núm.10	Rojo	DR 3 sg.	2
10.590	Carraca núm.11	Verde	GpD(2) V 6 sg.	2
10.595	Carraca núm.12	Rojo	GpD(2) R 6 sg.	2
10.610	Carraca núm.14	Rojo	GpD(3)R 10 sg	2
Faros				
10.250	Faro castillo San Sebastián	Blanco	GpD(2)B 10 sg.	25
Balizas				
10.427	M.extremo Sur La Cabezuela	Rojo	GpD(4) 12 sg	1

Nº	Nombre y situación	Color	Características	Alcance nominal
10.313	Extremo Dique mar de leva	Verde	GpD (4)V. 10 sg.	3
10.320	Dique San Felipe	Verde	DV 3 sg	5
10.325	Dique de Levante	Rojo	DR 2 sg	5
10.327	Puerto América	Verde	GpD (4) V 16 sg.	1
10.327.5	Pantalán Rompeolas	Verde	(2 + 1)	1
10.330	Enfilación muelle ciudad	Blanco	OcB 5 sg	3
10.340	Espigón náutico	Verde	FV	1
10.345	Muelle Reina Sofía	Verde	OcV 2 sg	2
10.350	Extremo Muelle Comillas	Rojo	GpDV 2 + 1 12 sg.	2
10.352	Tacón Ro-Ro NE (muelle Marqués de Comillas)	Rojo	GpD(4) 10 sg.	1
10.354	Tacón Ro-Ro SW (Muelle Marqués de Comillas)	Rojo	GpD(4) 10 sg.	1
10.356	Angulo Noreste	Verde	GpCt(4)V 12s.	3
10.360	Pesquero Poniente	Verde	D 6 sg	1
10.365	Pesquero Levante	Rojo	GpD(2)6 sg	1
10.371	Muelle Extremo Norte Nueva Terminal Contenedores	Verde	Ct 1 sg.	5
10.372	Muelle Extremo Sur Nueva Terminal de Contenedores	Verde	Fl 4 sg.	5
10.385	Muelle nº 5 extremo	Verde	GpD(2) 7 sg	3
10.400	Dique P.D.Viento de Levante	Rojo	Ct 1 sg	1
10.420	Espigón off-SHORE	Rojo	GpCt(2) R 8 sg	2
10.425	Muelle Cabezuela extremo Norte	Rojo	GpD(2 + 1)15 sg	1
10.430	Muelle rampa ro-ro	Rojo	DR 5sg.	1
10.431	Angulo Este Muelle Sur La Cabezuela	Verde	ISO 1 sg.	1
10.440	Castillete Bajo de La Palma	Blanco Verde,	GpD(2) 10 sg	1
10.470	Luz direccional	Blanco Rojo	Iso B 2 sg	3
10.480	Muelle Poniente Z.Franca	Verde	GpD (2 + 1) 15 s	1
10.510	Muelle Ribera Z.Franca	Rojo	DR 3 sg.	3
10.520	Puntales espigón	Verde	GpD(4) V 10 sg.	3
10.530	Puente J.L.Carranza lado W	Verde	2 Ctv 1 sg.	2
10.535	Puente J.L.Carranza lado E	Rojo	2 Ctr 1 sg.	2
10.600	La clica exterior	Verde	GpD(3) V 9 sg	2
10.605	La clica interior	Verde	GpD(4) V 10 sg	2
10.612	Pantalán machos de bombos	Verde	DV Gs 6 sg.	1
El Puerto de Santa María				
10.205	Luz sectores precisión con eje al 040°	Rojo Blanco Verde	F1 RWG 6 sg.	5

Nº	Nombre y situación	Color	Características	Alcance nominal
10.215	Escollera interior.Extr	Verde	GpD(2)V 7 sg	3
10.217	Escollera de Levante.Extr	Blanco	GpCt(9) B 15 sg	3
10.220	Escollera de poniente.Extr	Rojo	DR5 sg	5
10.230	Pilar en el agua escollera de poniente	Rojo	GpD(2) R 5 sg.	1
10.235	Muelle Pesquero.Ang	Rojo	GpDV 10 sg.	2
Rota				
10.140	Faro	Blanco	Oc B4 sg	13
10.145	Puerto deportivo-pesquero-dique abrigo extremo	Rojo	GpD(3) R 10 sg	9
10.149	Contadique Extremo	Verde	Q(6) G 12 sg.	3
Base Naval de Rota				
10.160	Enfilación anterior	Blanco	CtB 1 sg	9
10.161	Enfilación posterior	Blanco	OcB B 3 sg.	11
10.170	Rompeolas poniente	Rojo	GpOc(2) R 6 sg.	4
10.175	Rompeolas levante	Verde	GpCt (3) V 7 sg	6
10.180	Boya	Rojo	GpD(2) R 7 sg	3
10.177	Enfilación diurna 320,5°(Diurna) Anterior			
10177.1	Enfilación diurna 322°.- Posterior			
Puerto Sherry				
10.180	Boya Decosystema 09X	Amarillo	GpD(5)	2
10.185	Dique de poniente	Rojo	Oc R 4 sg.	4
10.190	Entrada antedársena	Verde	Oc V 5 sg.	3
10.195	Dársena estribor	Verde	Ct V 1 sg.	1
10.200	Dársena babor	Rojo	Ct R 1 sg.	1
10185.10	Boya nº1 - Canal de entrada	Rojo	Ciega	
10185.14	Boya nº2 - Canal de entrada	Rojo	Ciega	
10185.16	Boya nº3 - Canal de entrada	Rojo	Ciega	
10185.18	Boya nº4 - Canal de entrada	Rojo	Ciega	
10185.10	Boya nº1 - Canal de entrada	Verde	Ciega	
10185.12	Boya nº2 - Canal de entrada	Verde	Ciega	
10185.14	Boya nº3 - Canal de entrada	Verde	Ciega	
Sancti Petri				
10.625	Punta del arrecife	Blanco	GpCt (9) 15 sg.	3
10.630	Castillo Sancti Petri	Blanco	DB 3 sg.	9
10.652	Bajo de poniente	Rojo	DR 5 sg.	2
10.653	Piedra larga	Verde	DV 5 sg.	2
10.642	Baliza nº 1 en el agua	Verde	FI(3) G 9 sg.	5
10.643	Baliza nº 2 en el agua	Rojo	FI(3) R 9 sg.	5
10.644	Baliza nº 3 en el agua	Verde	FI(4) G 11 sg.	3
10.645	Baliza nº 4 en el agua	Rojo	FI (4) R 11 sg.	3
10.653-10	Boya nº 6	Rojo	FI (2) R 7 sg.	3

Nº	Nombre y situación	Color	Características	Alcance nominal
10.653-11	Boya nº 7	Verde	FI (2) G 7 sg.	3
10.653-13	Boya nº 8	Rojo	FI(3) R 9 sg.	3
10.653-14	Boya nº 9	Verde	FI(3) G 9 sg.	3
Puerto de Gallineras				
10.653-50	Pantalán Flotante Extremo SW	Verde	Ct V 1s	1
10.653-54	Boya	Roja	Ct R 1 sg.	1
10.653-58	Nafragio Boya	Blanco	DB	2
CA7017.4	pantalán Flotante Extremo SE	Rojo	GpD(3) R 10 sg	3
CA7017.5	Boya Estribor 1	Verde	Gp D(2) V	1
CA7017.6	Boya Estribor 2	Verde	GpD(2+1) V	3
CA1017.7	Boya Babor 1	Rojo	GpD(2) R	1
CA7017.8	Boya Babor 2	Rojo	FI R	3
CA7017.9	Dique Salineta Ext.NE	Rojo	GpD(4) R 10 sg.	1
Cabo Roche				
10.655	Faro Cabo Roche	Blanco	Gp D(4) B 24 sg.	20
Puerto de Conil				
10.670	Dique Abrigo Extremo	Rojo	FI(2) 8 sg.	5
10.671	Dique Martillo Extremo	Rojo	FI(2) R 8 sg.	3
10.672	Contradique Extremo	Verde	LFI G 7 sg. (apagada)	3
10.674	Martillo interior	Rojo	FI(2) R 8 sg.	2
Cabo Trafalgar				
10.690	Faro Cabo Trafalgar	Blanco	Gp D(1+2) B 15 sg.	22
Barbate				
20.022	Faro Barbate	Blanco	Gp D (2) BR 7 sg.	10
20.030	Dique poniente extremo	Rojo	FI R 4 sg.	5
20.050	Contradique extremo	Verde	FI G 3 sg.	2
20.052	Boya nº 1	Verde	Apagada	5
20.053	Boya nº 2	Rojo	FI(2) R 8 sg.	5
20.055	Boya nº 4	Rojo	FI(3) R 9 sg.	2
20.055-5	Barrera antioleaje	Rojo	FI(2+1) R 21 sg.	2
20.056	Contradique muelle interior Ángulo W	Rojo	FI(3) G 15 sg.	1
20.058	Puerto Deportivo a estribor	Verde	FI(2) G	2
20.059	Puerto Deportivo a babor	Rojo	FIR 4 sg.	2
20.060	Río boya	Amarillo	FI(4) Y 11 sg.	-
20.061	Río Barrera flotante	Amarillo	7FI(4) Y 20 sg.	1

2.3. SERVICIOS INDIRECTOS (TÉCNICO-NÁUTICOS)

2.3.1. REMOLQUE DE BUQUES

SERVICIOS AUXILIARES DE PUERTOS, S.A.
Servicio 24/365
VB ROTA
VB JEREZ
VB SEVILLA
VB CÁDIZ
VB MAESTRO
VB BOXER
SERTOSA 10

2.3.2. AMARRE Y DESAMARRE DE BUQUES

Amarradores del Puerto de Cádiz. Servicio 24/365

2.3.3. PRACTICAJE

Cinco Prácticos. Corporación de Prácticos de Cádiz, S.L.P. Servicio 24/365
--



2.4. INSTALACIONES PARA BUQUES

2.4.1. DIQUES

2.4.1.1. DIQUES SECOS

Situación	Propietario	Eslora (m)	Manga (m)	Calado referido al cero del puerto (m)	Capacidad (Tm)
CÁDIZ					
Dársena dique seco	Navantia	245	37	6,9	30.000
Zona de servicios	Navantia	350	60	6,9	500.000
LA CABEZUELA - PUERTO REAL					
Área La Cabezueta	Navantia	105	25	6	25.000
Área La Cabezueta	Navantia	525	100	12	1.000.000

2.4.1.2. DIQUES FLOTANTES

Propietario	Eslora (m)		Manga (m)		Calado máximo (m)		Fuerza ascensional	Año de construcción
	Exterior	Interior	Exterior	Interior	Exterior	Interior		
CÁDIZ								
Navantia	246,25	231,25	51,2	43,2	17,7		39	1.965

2.4.2. VARADEROS

Situación	Propietario	Nº de rampas iguales	Longitud de rampa (m)	Anchura (m)	Pendiente (%)	Calado en el extremo (m)	Máx. Tm buque admisible
EL PUERTO DE SANTA MARÍA							
	Varadero Guadalete (sin actividad)	2	54,9	14	10	0	80

2.4.3. ASTILLEROS

Situación	Propietario	Nº de gradas	Longitud gradas (m)	Anchura (m)
CÁDIZ				
	Navantia	1	300,75	54

2.4.4. SERVICIO DE SUMINISTROS A BUQUES

Clase de suministro	Situación	Nº de tomas	Capacidad horaria de cada toma	Capacidad horaria del muelle	Suministrador
CÁDIZ					
Gas-oil (pesqueros)	Muelle de Levante	1			Comercial CEPSA
Gas-oil	Muelle de Levante	1			Comercial CEPSA
Agua	Todos los muelles	60	12 tns.	720 tns.	Aguas de Cádiz
Hielo	Muelle de Levante	1			Nazarena de Hielo
LA CABEZUELA - PUERTO REAL					
Agua	Muelles de La Cabezuela	20	10 tns.	200 tns.	Autoridad Portuaria
EL PUERTO DE SANTA MARÍA					
Gas-oil a pesqueros	Muelle pesquero M.I.	2	25 tns.	50 tns.	Comercial CEPSA
Agua	Muelle pesquero	12	3 tns.	36 tns.	Autoridad Portuaria
Agua	Muelle Exterior	28	6 tns.	168 tns.	Autoridad Portuaria
Hielo	Muelle pesquero M.I.	1	10 tns.	10 tns.	FAHIPO, S.A.L.
ZONA FRANCA					
Agua	Muelle Poniente	5	12 tns.	60 tns.	Autoridad Portuaria
Agua	Muelle Ribera	8	12 tns.	96 tns.	Autoridad Portuaria

2.5. MEDIOS MECÁNICOS DE TIERRA

2.5.1. GRÚAS

2.5.1.1. GRÚAS DE MUELLE

Situación	Propietario	Nº	Tipo	Marca	Energía que Emplea	Fuerza	Alcance	Altura sobre el b.M.V.E.	Rendimiento en Condiciones Normales (Tm/hora)	Año de Construcción
MUELLES DEL SERVICIO										
CÁDIZ										
Reina Sofía	CONCASA	1	Panamax	Bynsa	6.000 V	40	48	35	300	1.986
Reina Sofía	CONCASA	1	Feeder	Inta-Eimar	6.000 V	40	35	30,5	300	1.978
Reina Sofía	CONCASA	1	Feeder	B.Wilcox	6.000 V	40	35	30,5	300	1.975
ZONA FRANCA										
LA CABEZUELA - PUERTO REAL										
EL PUERTO DE SANTA MARÍA										
MUELLES PARTICULARES										
No existen										

2.5.1.2. GRÚAS AUTOMÓVILES

Situación	Propietario	Nº	Tipo	Marca	Energía que Emplea	Fuerza	Alcance	Rendimiento en Condiciones normales (Tm/hora)	Año de Construcción
MUELLES DEL SERVICIO									
ZONA FRANCA									
	A.M. Condominas Cádiz	1	150	LIEBHERR	Gas-oil	35 tons	15 m	250	2003
LA CABEZUELA - PUERTO REAL									
	A.M. Condominas Cádiz	1	500	LIEBHERR	Gas-oil	135 tons.	30 m.	650	2008
	A.I.E. Estibadora Gaditana	1	500	LIEBHERR	Gas-oil	140 tons.	50 m.	500	2007
	A.I.E. Estibadora Gaditana	1	550	LIEBHERR	Gas-oil	140 tons.	50 m.	500	2013

2.5.1.3. NÚMERO DE GRÚAS. RESUMEN

Tipo	Del servicio	De particulares	Total
Portacontenedores		3	3
De pórtico			
Total de pórtico			
Automóviles		4	4
Otras grúas			
Total		7	7



2.5.2. INSTALACIONES ESPECIALES

Situación	Propietario	Año de construcción	Características
CÁDIZ			
Muelle Marqués de Comillas	Autoridad Portuaria	2001	2 rampas hidráulicas para buques roll-on roll-off. Capacidad 100 tons. Ancho 20 metros y largo 21,03 metros.
Muelle Marqués de Comillas	Trasmediterránea	2011	1 rampa buque roll-o roll-off, fija de hormigón.
Muelle de la Libertad	Trasmediterránea	2010	1 rampa buque roll-o roll-off, fija de hormigón.
EL PUERTO DE SANTA MARÍA			
Muelle Exterior	Autoridad Portuaria	1983	Suministro de agua a buques
Muelle Exterior	Marina Punta Europa	2013	Foso de 18x8.40, Travel lift hasta 64 tons.
ZONA FRANCA			
Muelle de Poniente	Harinera Vilafranquina, S.A.	1994	1 pórtico carga-descarga granel
Muelle de Ribera	Istamelsa	1998	Carga y descarga graneles líquidos
Muelle de Ribera	Autoridad Portuaria	1997	Carga y descarga graneles líquidos
Muelle de Ribera	Autoridad Portuaria	1994	Rampa hidráulica para buques roll-on roll-off. Capacidad 100 tons., ancho 15 m., largo 18 m.
LA CABEZUELA - PUERTO REAL			
Muelle Cabezuela Sur	Autoridad Portuaria	2004	Rampa hidráulica para buques roll-on roll-off. Capacidad de 100 tons, ancho 20 m, largo 35 m.
Muelle Cabezuela	INTERPEC Ibérica, S.A.	2007	6 tomas de carga y descarga de granel líquido
Muelle Cabezuela	PUMA Energía España	2004	4 tomas de carga y descarga de Bitumen
ROTA			
Muelle Base Naval	C.L.H.	1974	Descarga productos petrolíferos 1000 m³/h

2.5.3. MATERIAL MÓVIL FERROVIARIO

NO EXISTE.

2.5.4. MATERIAL AUXILIAR DE CARGA, DESCARGA Y TRANSPORTE

Clase de material	Propietario	Nº	Energía que emplea	Características
CÁDIZ				
Carretilla elevadora	CONCASA	1	GAS-OIL	2.5 Tm
Carretilla elevadora	CONCASA	1	GAS-OIL	2.5 Tm
Portacontenedores	CONCASA	2	GAS-OIL	8 Tm
Portacontenedores	CONCASA	7	GAS-OIL	45 Tm
Carretilla elevadora	A.M. CONDEMINAS	1	GAS-OIL	2.5 Tm
Carretilla elevadora	A.M. CONDEMINAS	1	GAS-OIL	3.5 Tm
Carretilla elevadora	A.M. CONDEMINAS	1	GAS-OIL	3 Tm
Carretilla elevadora	BERNARDINO ABAD	1	ELÉCTRICA	1,6 Tm
Carretilla elevadora	BERNARDINO ABAD	1	ELÉCTRICA	2,5 Tm
Carretilla elevadora	AUTORIDAD PORTUARIA	1	GAS-OIL	3 Tm
ZONA FRANCA				
Carretilla elevadora	A.M. CONDEMINAS	1	GAS-OIL	12 Tm
Carretilla elevadora	A.M. CONDEMINAS	3	ELÉCTRICAS	4 Tm
Carretilla elevadora	A.M. CONDEMINAS	1	GAS-OIL	2 Tm
Pala cargadora	A.M. CONDEMINAS	1	GAS-OIL	1 m3
Tolva	A.M. CONDEMINAS	1	NEUMÁTICA	3 BOCAS
Cuchara	A.M. CONDEMINAS	1	MECÁNICA	16 m3
Cuchara	A.M. CONDEMINAS	1	MECÁNICA	11 m3
LA CABEZUELA - PUERTO REAL				
Carretilla elevadora	A.M. CONDEMINAS	1	GAS-OIL	3.5 Tm
Carretilla elevadora	A.M. CONDEMINAS	3	GAS-OIL	3 Tm
Carretilla elevadora	A.M. CONDEMINAS	3	GAS-OIL	3 Tm
Pala cargadora	A.M. CONDEMINAS	2	GAS-OIL	4.2 m3
Pala cargadora	A.M. CONDEMINAS	2	GAS-OIL	3.4 m3
Pala cargadora	A.M. CONDEMINAS	1	GAS-OIL	8.2 m3
Palas cargadora	A.I.E ESTIBADORA GADITANA	5	GAS-OIL	8 m3
Pala cargadora	A.I.E ESTIBADORA GADITANA	1	GAS-OIL	3 m3

Clase de material	Propietario	Nº	Energía que emplea	Características
LA CABEZUELA - PUERTO REAL				
Tolva	A.M. CONDEMINAS	1	NEUMÁTICA	6 BOCAS
Tolva doble	A.I.E ESTIBADORA GADITANA	1	ELÉCTRICA	80 m3
Tolva doble	A.I.E ESTIBADORA GADITANA	1	GAS-OIL	100 m3
Cinta transportadora	A.M. CONDEMINAS	1	ELÉCTRICA	1 m x 30 m
Cinta transportadora	A.M. CONDEMINAS	1	ELÉCTRICA	1.2 m x 33 m
Cinta transportadora	A.I.E ESTIBADORA GADITANA	1	ELÉCTRICA	40 Tons/h
Cuchara	A.M. CONDEMINAS	1	MECÁNICA	42 m3
Cuchara	A.M. CONDEMINAS	1	MECÁNICA	23 m3
Cuchara	A.I.E ESTIBADORA GADITANA	1	MECÁNICA	43 m3
Cuchara	A.I.E ESTIBADORA GADITANA	1	MECÁNICA	25,5 m3
Retro-excavadora	A.I.E ESTIBADORA GADITANA	2	GAS-OIL	2 m3
Alimentador	A.M. CONDEMINAS	1	ELECTRICIDAD	
Grupos generadores	A.M. CONDEMINAS	2	GAS-OIL	200 KVA

2.5.5. OTRO MATERIAL AUXILIAR

Clase de material	Propietario	Nº	Energía que emplea	Características
CÁDIZ				
Transformador	Autoridad Portuaria	1	Electricidad	10 KVA
Transformadores	Autoridad Portuaria	2	Electricidad	15 KVA
Transformadores	Autoridad Portuaria	2	Electricidad	30 KVA
Básculas	Concasa	2	Electricidad	60 Tns.
LA CABEZUELA - PUERTO REAL				
Transformador	Autoridad Portuaria	1	Electricidad	50 KVA
Básculas	A.I.E Estibadora Gaditana	2	Electricidad	60 Tm
Báscula	A.M. Condeminas	1	Electricidad	60 Tm
EL PUERTO DE SANTA MARÍA				
Báscula	Autoridad Portuaria	1	Electricidad	60 Tns.

2.6. MATERIAL FLOTANTE

2.6.1. DRAGAS

Nombre	Propietario	Energía que emplea	Eslora (m)	Manga (m)	Puntal (m)	Capacidad de cantera o cangilones	Año de Construcción
--------	-------------	--------------------	------------	-----------	------------	-----------------------------------	---------------------

NO EXISTE.

2.6.2. REMOLCADORES

Nombre	Propietario	Energía que emplea	Potencia (H.P.)	Eslora (m)	Manga (m)	Puntal (m)	Año de construcción
CÁDIZ							
SERTOSA 10	CREDIT AGRICOLE LEASING ESPAÑA	Gas-oil	2250	29,57	8,16	3,89	1966
V.B. ROTA	SERTOSA	Gas-oil	4200	23,8	11	4,72	2006
V.B. JEREZ	SERTOSA	Gas-oil	3.132	23,8	11	5	2007
V.B. CÁDIZ	CÍA VALENCIANA DE REMOLCADORES	Gas-oil	1.524	17,37	7	3	2007
V.B. SEVILLA	CÍA VALENCIANA DE REMOLCADORES	Gas-oil	2000	17,37	6,7		2001
V.B. MAESTRO	BOLUDA TOWAGE & SALVAGE	Gas-oil	5032	33,6	11,4	5,6	2000
V.B. BOXER	REMOLCADORES Y BARCAZAS DE LAS PALMAS	Gas-oil	3570	28,5	10,37	3,81	1982
V.B. MUSTANG	SERTOSA	Gas-oil	4522	29,95	9,8	4,8	2001

2.6.3. GÁNGUILES, GABARRAS Y BARCAZAS

Nombre	Propietario	Energía que emplea	Potencia (H.P.)	Eslora (m)	Manga (m)	Puntal (m)	Capacidad (M³ o g.T.)	Año de construcción
--------	-------------	--------------------	-----------------	------------	-----------	------------	-----------------------	---------------------

NO EXISTE.

2.6.4. GRÚAS FLOTANTES

Nombre	Propietario	Energía que emplea	Características	Características del trabajo			Año de construcción
				Fuerza (Tm)	Alcance (m)	Altura sobre el mar	

NO EXISTE.

2.6.5. OTROS MEDIOS FLOTANTES Y AUXILIARES DEL SERVICIO

Nombre	Propietario	Tipo	Características	Año de Construcción
Sánchez y Aguilar	Autoridad Portuaria	Lancha	Gas-oil – 120 CV-8,9 m.	1980

2.7. COMUNICACIONES Y PLANOS DEL PUERTO

2.7.1. COMUNICACIONES INTERIORES Y ACCESOS TERRESTRES

Comunicación interior. Carreteras.

1. Cádiz.

En la ciudad de Cádiz se encuentran ubicadas la dársena de Cádiz y la dársena de la Zona Franca. El acceso a Cádiz se realiza mediante dos carreteras, ambas pertenecientes a la R.I.G.E. (Red de interés General del Estado), las cuales son:

- La carretera N-IV Madrid-Cádiz, que bordea El Puerto de Santa María, Puerto Real, la bahía interior y San Fernando, accediendo a Cádiz por el S.E., con calzada duplicada desde la conexión con la variante de San Fernando.
- La autopista A-4 Sevilla-Cádiz con enlace de conexión a la N-IV en las proximidades de Puerto Real. Dicha autopista desemboca en la carretera N-443 de acceso Norte al puente José León de Carranza, sobre la Bahía de Cádiz, la cual sirve de acceso Norte a la ciudad y conecta con la N-IV en el extremo Sur del puente (inicio del casco urbano).

Independientemente antes de la conexión con la N-IV existe acceso directo a la Zona Franca. La N-IV penetra en el casco urbano con la denominación de carretera industrial, la cual transcurre frente a la dársena de la Zona Franca, con acceso a los muelles comerciales de la dársena de Cádiz. Dicha carretera industrial sirve al tráfico de vehículos pesados, pudiendo acceder los vehículos ligeros al a dársena de Cádiz mediante la Avenida de Cádiz.

Como ya se ha señalado, el acceso a la dársena de la Zona Franca puede realizarse desde la N-443 o bien desde la carretera industrial (N-IV). Es de señalar el nuevo paso superior que conecta directamente la N-IV con la Zona Franca y carretera industrial.

Existe a lo largo de la verja de cerramiento de la zona de servicio del puerto una vía de doble circulación, de una anchura variable entre 8 y 14 metros.

En la zona de carga y descarga de mercancías, la circulación es única y en sentido de las agujas del reloj (el agua a la derecha). Entre ambas circulaciones paralelas hay, a intervalos de unos 100 metros, calles transversales de doble circulación. Los dique de abrigo de San Felipe y de Levante están habilitados para la circulación de vehículos, para su mejor vigilancia. Existe un paseo marítimo, para tráfico rodado y peatonal en el dique de San Felipe, con acceso directo al viario urbano. El firme de las carreteras es, en general, de adoquín y asfáltico y su longitud es de 10.529 metros.

2. La Cabezuela - Puerto Real.

El acceso por carretera al área de La Cabezuela, en la que se encuentran ubicados los Muelles de La Cabezuela-Puerto Real, se realiza desde la ya mencionada N-443, a través del vial conectado mediante enlace con la N-443, la cual bordea la zona de servicio del área de La Cabezuela. A su vez la N-443 accede con rapidez a la autopista A-4 y a la N-IV.

3. El Puerto de Santa María.

Los muelles comercial y pesquero (lonja y preparación de pescado) situados en la margen izquierda del río Guadalete, tienen acceso directo a la N-IV, la cual bordea la zona de servicio.

En cuanto al muelle pesquero situado en la margen derecha del río Guadalete (estancia y avituallamiento), se accede al mismo desde la N-IV a través del viario urbano.

Desde el acceso de la zona portuaria a la N-IV existe una carretera hasta las instalaciones del muelle exterior. Es de doble sentido, con una calzada de 8 metros.

En el muelle Exterior se circula por dos vías paralelas al cantil con ancho de 12,00 metros. A intervalos de 70 metros existen calles transversales igualmente de 12,00 metros con doble circulación.

La zona pesquera dispone de tres vías paralelas al cantil con ancho de 7,00 metros y sentido único que se completa con varias calles transversales del mismo ancho y sentido único.

En esta zona existen grandes espacios destinados a aparcamientos.

4. Ferrocarril.

La línea férrea Madrid-Cádiz transcurre muy próxima a los muelles comercial y pesquero, existiendo una terminal TECO frente al acceso a la dársena, sin conexión por la vía férrea con éstas. Asimismo, existe una estación de pasajeros a escasa distancia.

Existe una terminal ferroviaria en Jerez de la Frontera que se encuentra situada en un enclave estratégico, en el polígono de la ciudad del transporte con acceso a menos de 600 mts. a la Autovía del SUR (A-4), una de las seis autovías radiales de España que une entre otras las ciudades de Madrid, Córdoba, Sevilla y Cádiz.

5. Por tubería.

El terminal petrolero de la Base Naval de Rota está conectado con el oleoducto Rota - Zaragoza.

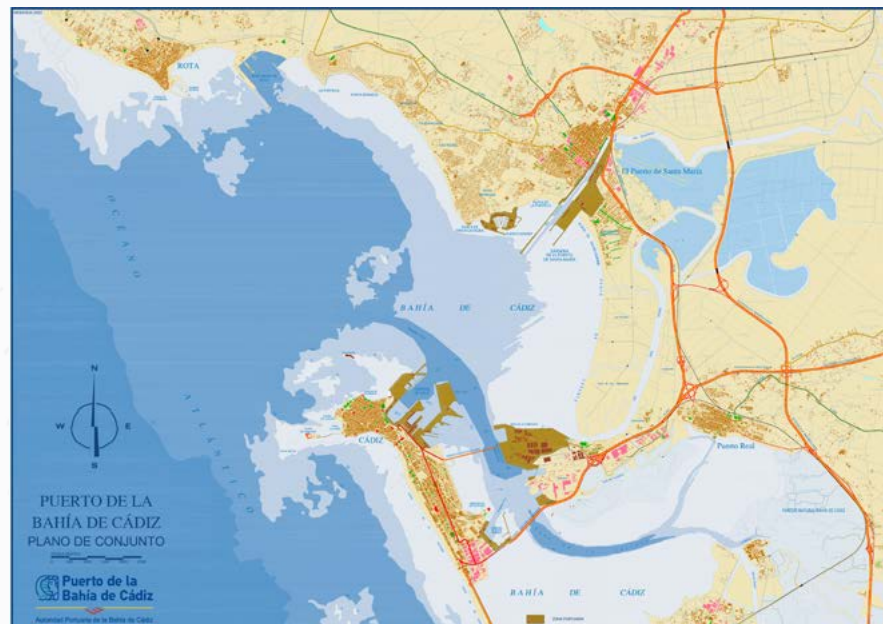
6. Por otros medios: Líneas Aéreas.

En el término municipal de Jerez de la Frontera se encuentra el aeropuerto "La Parra ", colindante con la N-IV y próximo a la autopista A-4. La distancia del aeropuerto a El Puerto de Santa María por la N-IV es de 20 Km. y la distancia a Cádiz, por autopista 40 km.

2.7.2. PLANOS DE COMUNICACIONES INTERNAS



2.7.3. PLANO DE ACCESOS TERRESTRES



2.8. BREVE DESCRIPCIÓN DE INSTALACIONES PARA TRÁFICOS ESPECÍFICOS.

2.8.1. TERMINAL RO-RO EN CÁDIZ

Merecen destacarse las instalaciones para tráfico ro-ro situadas en el muelle Marqués de Comillas, con dos rampas de 12 metros de ancho y 19 de longitud, capaces para cargar cien toneladas. Por su ancho excepcional, estas rampas permiten el cruce de dos vehículos cargados, lo que posibilita, si las condiciones de los buques lo permiten, una muy apreciable reducción de los tiempos de carga y descarga. La terminal ro-ro, TCR, en la ampliación del muelle Marqués de Comillas, con otras dos rampas ro-ro fijas y 60.000 m² de superficie para depósito.

2.8.2. TERMINAL DE CONTENEDORES "REINA SOFÍA"

Cuenta con una superficie de 195.000 metros cuadrados y 600 metros de línea de atraque, con calado de 11,5 metros.

Equipada con cuatro grúas pórticos especiales de 40 toneladas, y con un adecuado equipo de manipulación en tierra. La terminal se halla preparada para atender buques de cualquier tamaño en ventajosas condiciones operativas.

2.8.3. TERMINAL RO-RO EN ZONA FRANCA

Cuenta con una rampa móvil de 15 metros de ancho y 18 metros de longitud para cargas de 100 toneladas.

2.8.4. TERMINAL RO-RO EN LA CABEZUELA - PUERTO REAL

Cuenta con una rampa móvil de 20 metros de ancho y 33,5 metros de longitud para cargas de 100 toneladas.



3

**OBRAS O ACTIVIDADES
AUTORIZADAS A PARTI-
CULARES**

3.1. DÁRSENA DE LA CABEZUELA-PUERTO REAL

3.1.1. AUTORIZADAS ANTES DE EMPEZAR EL AÑO Y QUE ESTÁN VIGENTES

Titular	Designación	Fecha de otorgamiento	Total
Almacenes Marítimos del Sur Cádiz, S.L.	Superficie para depósito de maquinaria y utillaje - anexa a concesión	26/05/2021	3.714,96 €
Almacenes Marítimos del Sur Cádiz, S.L.	Construcción de naves de almacenamiento - fase 5.1	17/07/2014	33.486,12 €
Almacenes Marítimos del Sur Cádiz, S.L.	Almacén graneles fase 6.1	22/12/2017	105.161,53 €
Almacenes Marítimos del Sur Cádiz, S.L.	Almacén graneles - fase 4.2	22/06/2012	41.244,66 €
Almacenes Marítimos del Sur Cádiz, S.L.	Almacén graneles - fase 1	17/05/2002	21.593,61 €
Almacenes Marítimos del Sur Cádiz, S.L.	Almacén graneles - fase 2	21/11/2002	18.290,41 €
Almacenes Marítimos del Sur Cádiz, S.L.	Almacén graneles - fase 4.1	07/11/2008	43.930,17 €
Almacenes Marítimos del Sur Cádiz, S.L.	Unificación almacén graneles - fases 3a y 3b	08/11/2008	59.282,88 €
Autransa	Superficie descubierta - aparcamientos	04/02/2021	4.619,32 €
Ayuntamiento Puerto Real	Ocupación de nave y superficie para actividades náutico-deportivas	31/01/2017	5.921,36 €
Ayuntamiento Puerto Real	Terrenos ampliación de la Edar	03/01/2020	4.512,36 €
Ayuntamiento Puerto Real	Saneamiento integral municipal	29/10/2003	1.992,20 €
Cabezuela Logística, S.L.	Almacén graneles fase 3.1	09/05/2018	42.684,09 €
Cabezuela Logística, S.L.	Unificación concesiones almacén graneles 1ª y 2ª fases	28/06/2006	74.252,48 €
Cartrans, S.C.L	Superficie descubierta - aparcamientos	27/04/2022	692,72 €
Condeminas Cádiz, S.A. Agencia Marítima	Nave almacenamiento mercancías	08/06/1998	25.464,10 €
Condeminas Cádiz, S.A. Agencia Marítima	Grúa móvil Liebherr lhm 500 y tolva	20/12/2021	1.857,84 €
Construcciones Occidental de Andalucía, S.A.	Superficie descubierta	06/08/2019	461,92 €
Dragados Offshore, S.A.	Planta OffSHORE	30/04/2010	1.760.238,50 €
Edar Puerto Real UTE	Ocupación temporal de terrenos para acopio de materiales	26/09/2022	8.362,72 €
Ership Cádiz, S.A.U.	Unificación concesiones naves almacenamiento fases 1, 2, 3 y 4	12/07/2007	157.691,48 €
Estibadora Gaditana, A.I.E.	Ocupación de terrenos con dos grúas móviles (Liebherr lhm 500 y 550) y utillaje para operaciones con buques en el muelle de La Cabezuela-Puerto Real	28/03/2022	3.752,58 €
Hosteria Bajo de La Cabezuela, S.L.	Bar-restaurante	30/05/2011	14.864,60 €
Navantia, S.A. (Cádiz - Puerto Real)	Unificación de concesiones para astillero en La cabezuela-Puerto Real	08/07/2016	158.825,10 €
Op Trade, S.L.	Centro de descarga aceites	23/10/2007	194.932,50 €
Oromas, S.A.	Acometida red de pluviales APBC	02/07/2013	2.503,10 €
Petroitalica, S.L.	Estación de servicios	14/04/2008	33.063,88 €
PTP Ibérica, S.A.	Instalación planta congelados	01/04/2022	156.658,48 €
PTP Ibérica, S.A.	Instalación planta mercancía general	01/04/2022	134.467,78 €
Puerto Real Fv Production, S.L.U.	Canalización para línea eléctrica	10/01/2011	1.076,44 €
Puma Energía España, S.L.U.	Planta almacenamiento ptos. alfélticos	05/02/1998	364.080,48 €
Quimgrasa	Terminal productos a granel y envasados (fotovoltaica)	11/07/2012	100.332,40 €
Sibelco Minerales, S.L.	Silo horizontal superficie.	25/04/2022	20.773,20 €
Singular Ocio Proyect, S.L.	Ocupación y explotación de una parcela para hostelería, parque infantil y aparcamientos	18/10/2021	14.100,38 €
Sociedad Agraria de Transformación Cereales Astigi	Construcción nave de almacenamiento	02/05/2017	84.388,05 €
Total			3.699.274,40 €

3.1. DÁRSENA DE LA CABEZUELA-PUERTO REAL

3.1.2. AUTORIZADAS DURANTE EL AÑO 2023

Titular	Designación	Fecha de otorgamiento	Total
Asociación Gaditana de Autoescuelas	Superficie descubierta prácticas	30/06/2023	779,00 €
F50 League España, S.L.	Superficie reparación catamaranes	28/09/2023	50.031,79 €
Urbaser, S.A.	Módulo en edificio polivalente APBC	30/03/2023	0,00 €
Urbaser, S.A.	Módulo vestuario 1 - Edificio Polivalente	29/03/2023	0,00 €
Total			50.810,79 €

3.1. DÁRSENA DE LA CABEZUELA-PUERTO REAL

3.1.3. BAJAS DURANTE EL AÑO 2023

Titular	Designación	Fecha de baja	Total
Asociación Gaditana De Autoescuelas	Superficie descubierta practicas	30/05/2023	779,00 €
Condominas Cádiz, S.A. Agencia Marítima	Superficie descubierta (novalis)	13/02/2023	13.752,04 €
F50 League España, S.L.	Superficie reparacion catamaranes	30/10/2023	50.031,79 €
Urbaser, S.A.	Modulo en edificio polivalente apbc	29/03/2023	0,00 €
Urbaser, S.A.	Modulo vestuarios 1 - Edificio Polivalente	29/03/2023	0,00 €
Total			64.562,83 €

3.2. DÁRSENA DE EL PUERTO DE SANTA MARÍA

3.2.1. AUTORIZADAS ANTES DE EMPEZAR EL AÑO Y QUE ESTÁN VIGENTES

Titular	Designación	Fecha de otorgamiento	Total
Abuelita Pescados Y Mariscos, S.L.	Local b-01/b-02	18/05/2021	7.306,28 €
Abuelita Pescados Y Mariscos, S.L.	Local d-06	04/03/2021	6.592,24 €
Abuelita Pescados Y Mariscos, S.L.	Local d-07	04/03/2021	6.592,24 €
Acuicultura Cádiz E.M.E.450.1, S.L.	Ampliación piscifactoría atún rojo	25/11/2020	49.888,00 €
Agencia de Gestión Agraria y Pesquera de Andalucía (Agapa)	Punto de control de trazabilidad de la pesca	01/12/2021	89,64 €
Alquileres La Barrosa, S.L.	Superficie parcela bar-restaurante	19/04/2010	37.847,52 €
Andaluz de Suministros Petrolíferos, S.A.	Superficie construcción bar-restaurante	17/06/2019	6.953,44 €
Andaluz de Suministros Petrolíferos S.A.	Punto suministro carburante a vehículos terrestres	16/03/2012	41.196,77 €
Andaluz Tratamientos Higienes, S.A.	Local 247	23/12/2019	2.381,16 €
Antonio Balao Robles	Local m-05	13/05/2019	13.546,80 €
Antonio Balao Robles	Local b-23	13/05/2019	2.728,12 €
Apemsa Aguas del Puerto E.M. S.A.	Superficie integración del abastecimiento de Valdelagrana	25/05/2021	3.200,28 €
Apemsa Aguas del Puerto E.M. S.A.	Obras de saneamiento integral en zona de servicio	30/06/2008	0,00 €
Ares Otero, Antonio	Local 213	28/07/2021	2.381,12 €
Ares Pesca, S.L.	Local 237	27/12/2022	2.381,12 €
Asenmar Pescados y Mariscos, S.L.	Local m-11	24/01/2019	16.500,00 €
Asenmar Pescados y Mariscos, S.L.	Local b-15	24/01/2019	2.728,12 €
Asenmar Pescados y Mariscos, S.L.	Local b-17	24/01/2019	2.728,14 €
Asociación Empresarial de Nuevos Armadores	Local a-02	27/12/2022	7.285,78 €
Asociación Recreativa de Pescadores La Rampa	Superficie pantalán flotante o sede social	12/11/2012	19.297,22 €
Ayuntamiento de El Puerto de Santa María	Parcela para equipamientos deportivos	31/07/1995	2.294,24 €
Ayuntamiento de El Puerto de Santa María	Pasarela peatonal río Guadalete	19/07/2010	0,00 €
Ayuntamiento de El Puerto de Santa María	Superficie aparcamientos	27/01/2016	27.372,72 €
Ayuntamiento de El Puerto de Santa María	Complejo polideportivo (patrimonio)	15/07/1968	69.360,18 €
Ayuntamiento de El Puerto de Santa María	Construcción y explotación paseo fluvial margen derecha río Guadalete	09/07/2020	37.104,36 €
Blennius, S.C.A.	Superficie construcción de planta para engorde de seriola	11/05/2018	32.672,80 €
Buena Pesca 97 S.A.	Local d-02	15/03/2022	5.592,24 €
Burger King Spain, S.L.U.	Local hostelería zona ocio aa1	11/07/2014	47.116,90 €
C.P. Pueblo Sherry	Ocupación de subsuelo con tubería de saneamiento. Comunidad de propietarios	27/06/2022	84,80 €
Cepsa Comercial Petróleo, S.A.	Estación de servicios. Tienda	12/12/1997	40.014,86 €
Cepsa Comercial Petróleo, S.A.	Suministro combustible pesqueros, sala bombas y almacén	24/06/2011	20.742,48 €
Consortio Metropolitano de Transportes Bahía de Cádiz	Superficie anexa a la terminal marítima de pasajeros de El Puerto de Santa María	02/02/2021	221,68 €
Consortio Metropolitano de Transportes Bahía de Cádiz	Línea marítima de transporte de pasajeros.	28/05/2016	13.836,60 €
Cortemar, S.L.	Local d-09	28/12/2022	7.592,24 €
Crefondue, S.L.	Terraza para hostelería 2	12/01/2022	2.068,12 €
Ctaqua - Fundación Centro Tecnológico Acuicultura	Centro tecnológico de acuicultura y sede	03/04/2009	8.878,22 €
Edificarte Eventos, S.L.	Ocupación superficie descubierta almacenamiento contenedores	06/09/2021	1.525,12 €

Titular	Designación	Fecha de otorgamiento	Total
Eneran, S.A.	Explotación edificio antigua lonja. Margen derecha	09/07/1996	25.573,22 €
Eneran, S.A.	Terraza descubierta hostelería	12/04/2021	1.673,28 €
Ernesto Pescados y Mariscos, S.L.	Local m-19	31/01/2019	17.046,82 €
Espinosa Romo, Miguel	Local b-11/b-12	28/12/2022	7.306,28 €
Fahipo, S.A.L.	Fábrica de hielo	10/07/2015	15.402,32 €
Federación Andaluza de Vela	Rampa asfáltica	17/06/1992	30.812,38 €
Fitoplancton Marino, S.L.	Unificación concesiones para cultivo de microalgas (fase 1 y fase 2)	25/06/2015	69.363,92 €
Fitoplancton Marino, S.L.	Local c-20	20/10/2020	3.828,14 €
Francisco Javier Rodríguez Izquierdo (Bar Liba)	Terraza para hostelería en zona muelle del vapor - 2	24/11/2020	1.155,60 €
Futuna Blue España, S.L.	Piscifactoría atún rojo	09/07/2008	110.286,60 €
Galeras Reales Pub, S.L.	Terraza como complemento a la actividad de la concesión	21/06/2021	9.656,24 €
Galeras Reales Pub, S.L.	Hostelería La Cristalera	28/07/2021	155.000,00 €
Galeras Reales Pub, S.L.	Ocupación de 90 m2 en el paseo fluvial de la Avenida de la Bajamar de PSM para instalación de una edificación provisional de madera dedicada a hostelería	08/08/2016	9.442,44 €
Galeras Reales Pub, S.L.	Superficie para terraza de hostelería anexa a la concesión	25/12/2020	4.825,28 €
Garsilpesca, S.L.	Local c-01/c-02	15/03/2022	5.456,28 €
Garsilpesca, S.L.	Local c-03	15/03/2022	2.728,14 €
Garsilpesca, S.L.	Local m-15	09/04/2019	20.800,00 €
Garsilpesca, S.L.	Local m-17	08/04/2019	20.800,00 €
Gastrobares de Pata Negra, S.L.	Superficie quiosco bar	12/04/2022	10.010,20 €
Gesico Sistemas, S.L.	Lonja y mercado de mayoristas	18/12/2020	4.995,16 €
Gestión Pesquera Cádiz, S.L.	Local a-08	27/12/2022	7.285,78 €
Hielos Flor, S.L.	Local b-40	27/12/2022	3.828,14 €
Isashiyarb Composite, S.L.	Almacén 05	07/02/2022	17.058,04 €
José Álavaro Llorca Díez	Terraza para hostelería	30/09/2022	3.264,16 €
José Manuel Santos Hidalgo	Local b-5/b-6	05/08/2021	6.556,28 €
Junta de Andalucía D.T. de Cádiz de la Consejería de Sostenibilidad, Medio Ambiente y Economía Azul	Terrenos y lámina de agua para pantalán	30/09/2022	162,80 €
La Bodeguita del Bache 55, S.L.	Terraza para hostelería - el bache	24/03/2021	1.011,48 €
Mancomunidad Bahía de Cádiz	Local 209	06/09/2022	840,72 €
Mancomunidad Bahía de Cádiz	Local 210	06/09/2022	840,72 €
Mancomunidad Bahía de Cádiz	Superficie almacenamiento	19/09/2022	420,00 €
Manipuladores de Productos Pesqueros, S.C.A.	Local carretillas	28/12/2022	3.928,60 €
Manipuladores de Productos Pesqueros, S.C.A.	Local b-22	29/07/2021	3.828,14 €
Manuel Barea, S.A.	Local d-08	16/12/2022	7.592,24 €
Marina Puerto de Santa María, S.A.	Tramo carril bici - Puerto Sherry	14/04/2020	494,96 €
Marina Puerto de Santa María, S.A.	Puerto Sherry	24/02/1973	116.287,64 €
Marina Puerto de Santa María, S.A.	Instalación kiosco-bar: Pentágono Escaleno (blue)	24/05/2022	14.032,80 €
Marina Punta Europa, S.L.	Superficie descubierta para marina seca	30/06/2021	12.652,40 €
Marina Punta Europa, S.L.	Superficie descubierta y lamina de agua. Varadero	13/11/2012	28.836,92 €

Titular	Designación	Fecha de otorgamiento	Total
Marina Punta Europa, S.L.	Almacén 07	18/01/2011	35.443,16 €
Mariscos Ángel González, S.L.	Local d-01	14/10/2021	13.792,24 €
Mariscos Marodí Distribución de Congelados, S.L.	Local d-03	30/07/2021	7.442,24 €
Mohammed Chouaib El Bossi	Local b-20	22/01/2022	3.828,12 €
Nazarena del Hielo, S.L.	Superficie fábrica de hielo mercado de mayoristas	02/07/2013	3.638,40 €
Nordpesca Seafood S.L.	Local m-20	31/01/2019	14.373,64 €
Ortega Manzorro, S.L.	Construcción nave industrial	21/05/2000	41.547,72 €
Parejo Aparicio, Antonio	Local m-10	31/01/2019	16.346,80 €
Pedro Petaca Fish, S.L.	Local a-01	09/06/2021	7.219,64 €
Pedro Petaca Fish, S.L.	Local m-04	14/02/2019	40.146,82 €
Pedro Petaca Fish, S.L.	Local m-06	02/10/2019	15.814,05 €
Pescados Bahíasur, S.L.	Local m-02	31/01/2019	18.407,16 €
Pescados Bedimar, S.L.	Local b-33	18/02/2020	3.828,14 €
Pescados y Mariscos Manila, S.L.U.	Local m-01	31/01/2019	22.868,07 €
Pescados y Mariscos Manila, S.L.U.	Local b-14	31/01/2019	1.881,48 €
Pesconil, S.L.	Local b-31	22/03/2021	2.728,12 €
Pesconil, S.L.	Local m-16	01/02/2019	20.600,08 €
Pesconil, S.L.	Local m-18	01/02/2019	20.600,08 €
Pesconil, S.L.	Local b-27	01/02/2019	2.728,12 €
Pesquero Ciudad Del Puerto, S.L.	Local 206	27/12/2022	2.381,12 €
Petaca Chico, S.L.	Local m-07	20/05/2019	13.546,82 €
Petaca Chico, S.L.	Local m-09	21/05/2018	13.546,82 €
Polisur 2000, S.L.	Nave almacén envases superficie	10/10/2019	15.036,94 €
Profand Zaragoza, S.L.	Ocupación superficie centro de manipulación y comercialización de productos pesqueros	27/12/2004	17.516,36 €
Radio Televisión Española, S.A. Corporación	Centro emisor OM y FM	25/05/2005	32.004,30 €
Real Club Náutico Puerto de Santa María	Club Náutico - Margen derecha.	23/11/2011	78.704,28 €
Redexis Gas, S.A.	Ocupación de subsuelo para conducción de gas natural.	10/05/2018	1.646,00 €
Ricardo Fuentes e Hijos Cádiz, S.A.	Local m-03	03/05/2019	18.026,82 €
Roal Pescados y Mariscos, S.L.	Local b-13	15/03/2022	2.728,14 €
Roal Pescados y Mariscos, S.L.	Local m-13	08/04/2019	18.638,84 €
Romerijo, S.L.	Nave manipulación productos pesqueros	14/06/2001	29.259,80 €
Romero Cuevas, S.L.	Local 205	07/03/2020	2.381,12 €
Romero Cuevas, S.L.	Local I-06	07/03/2020	2.147,32 €
Soincase, S.L.	Terraza para hostelería 3	28/04/2022	2.872,40 €
Todo Jerez, S.L.	Bar-restaurante	26/08/2020	13.125,16 €
Trujillo Fort, S.L.	Local m-14	31/01/2019	17.046,80 €
UCA Universidad de Cádiz -	Ocupación de superficie descubierta con destino a prácticas contra incendios	07/12/2022	8.944,44 €
Venta La Blanca Paloma, S.L.	Terraza para hostelería 4	24/09/2020	3.022,40 €
Total			1.888.995,63 €

3.2. DÁRSENA DE EL PUERTO DE SANTA MARÍA

3.2.2. AUTORIZADAS DURANTE EL AÑO 2023

Titular	Designación	Fecha de otorgamiento	Total
Alquileres La Barrosa, S.L.	36 M2 de superficie descubierta anexa a la concesión con destino a terraza para hostelería	12/05/2023	656,96 €
Alquileres La Barrosa, S.L.	Ocupación superficie para terraza hostelería	06/06/2023	522,88 €
Alquileres La Barrosa, S.L.	Ocupación superficie para terraza hostelería	15/11/2023	522,88 €
Asenmar Pescados y Mariscos, S.L.	Local b-19	20/06/2023	2.728,14 €
Asociación Marítima Estrella Polar	Ocupación de parte del almacén nº 5 muelle exterior	16/10/2023	1.895,32 €
Asociación Recreativa de Pescadores La Rampa	Terraza para hostelería - paseo José Luis Tejada	14/12/2023	1.003,96 €
Blandino Noriega, Francisco Javier	Local 252	17/01/2023	2.381,12 €
Camacho Obregón, Fernando	Caseta rederos	13/01/2023	1.730,36 €
Fahipo, S.A.L.	Marquesina aparcamiento vehículos	10/10/2023	402,68 €
Francisco José Escalona Valle	Superficie descubierta. Estacionamiento tren turístico	26/05/2023	646,16 €
Gastrobares de Pata Negra, S.L.	Terraza para hostelería	28/06/2023	2.572,64 €
Gourmet Selection Francia, S.L.	Local c-18	21/08/2023	2.728,12 €
Laura Otero Pita	125 M2 de superficie descubierta con destino a terraza de hostelería	03/04/2023	4.022,40 €
Marina Puerto de Santa María, S.A.	Instalación kiosco-bar: Beauty Beach, S.L. (Margarita)	06/07/2023	13.126,60 €
Marina Puerto de Santa María, S.A.	Instalación kiosco-bar: Enjoy Sherry, S.L. (Phi-phi)	06/07/2023	7.616,16 €
Nicolás y Casado, S.L.	Local 229	24/10/2023	2.381,12 €
Pesconil, S.L.	Superficie descubierta para acopio de palets y envases	06/07/2023	293,32 €
Urbaser S.A.	Local b-39	25/07/2023	3.828,12 €
Víctor Manuel Bonilla Castilla	Superficie descubierta para la instalación de kiosco de helados	27/04/2023	1.828,28 €
Zero Emission Nautic, S.L.	1.500 M2 de superficie descubierta	06/07/2023	13.661,76 €
Total			64.548,98 €

3.2. DÁRSENA DE EL PUERTO DE SANTA MARÍA

3.2.3. BAJAS DURANTE EL AÑO 2023

Titular	Designación	Fecha de baja	Total
Alquileres La Barrosa, S.L.	Ocupación superficie para terraza hostelería	20/11/2023	522,88 €
Asenmar Pescados y Mariscos, S.L.	Local b-19	20/06/2023	2.728,14 €
Asociación Marítima Estrella Polar	Ocupación de parte del almacén nº 5 Muelle Exterior	15/10/2023	1.895,32 €
Asociación Recreativa de Pescadores La Rampa	Terraza para hostelería - paseo José Luis Tejada	15/12/2023	1.003,96 €
Blandino Noriega, Francisco Javier	Local 252	17/01/2023	2.381,12 €
Camacho Obregón, Fernando	Caseta rederos	17/01/2023	1.730,36 €
Ctaqua - Fundación Centro Tecnológico Acuicultura	Ocupación de parte del almacén nº 2 de El Puerto de Santa María	28/09/2023	1.496,80 €
Epic Aqua Solea Acuicultura, S.A.	Superficie piscifactoría	22/03/2023	89.708,08 €
Fahipo, S.A.L.	Marquesina aparcamiento vehículos	16/10/2023	402,68 €
Francisco José Escalona Valle	Superficie descubierta - estacionamiento tren turístico	04/09/2023	646,16 €
Garpesca, S.C.	Local d-04	01/02/2023	7.592,20 €
Hermanos Romero Jerez, S.L.	Almacén 2 departamento 1a	08/06/2023	4.989,32 €
Mar Capote, S.L.	Terraza para hostelería en zona muelle del vapor - 3	28/07/2023	2.617,40 €
Marina Puerto De Santa María, S.a.	Instalación kiosko-bar: phii-phii	06/07/2023	4.911,32 €
Nicolás y Casado S.L.	Local 229	23/10/2023	2.381,16 €
Orange Espagne, S.A.U.	Arqueta fibra óptica	16/06/2023	831,96 €
Pescados Hermanos Díaz, S.L.U.	Local m-12	22/03/2023	32.946,82 €
Pescados José Navarro, S.L.	Local a-10	30/04/2023	5.435,76 €
Pesconil, S.L.	Superficie descubierta para acopio de palets y envases	11/07/2023	293,32 €
Real Club Náutico El Puerto de Santa María	Superficie anexa a la concesión - zona antiguo varadero	24/09/2023	339,20 €
Real Club Náutico El Puerto de Santa María	Superficie anexa a la concesión - zona depuradora	31/10/2023	863,40 €
Real Club Náutico El Puerto de Santa María	Superficie anexa a la concesión - padel	31/10/2023	2.102,92 €
Rio Cartuja, S.A.L.	Local 207	20/06/2023	2.381,12 €
Riquet Bejarano, José Luis	36 M2 de superficie descubierta anexa a la concesión con destino a terraza para hostelería	10/04/2023	656,96 €
Servicios Pesqueros del Sur, S.C.A.	Local 204	19/12/2023	2.381,12 €
UTE Bahía de Cádiz	Local b-41	29/03/2023	0,00 €
Víctor Manuel Bonilla Castilla	Superficie descubierta para la instalación de kiosco de helados	10/09/2023	1.828,28 €
Total			175.067,74 €

3.3. DÁRSENA DE CÁDIZ

3.3.1. AUTORIZADAS ANTES DE EMPEZAR EL AÑO Y QUE ESTÁN VIGENTES

Titular	Designación	Fecha de otorgamiento	Total
Administración Aduanas II.EE.	Local (b) en edificio del P.I.F	01/01/2017	0,00 €
Ag. Estatal Administración Pública (Guardia Civil)	Control de acceso Plaza de Sevilla. Salida	01/11/2018	0,00 €
Ag. Estatal Administración Pública (Guardia Civil)	Control de acceso Plaza de la Hispanidad. Salida	01/11/2018	0,00 €
Ag. Estatal Administración Pública (Guardia Civil)	Control de acceso Avenida Astilleros. Salida	01/11/2018	0,00 €
Ag. Estatal Administración Pública (Guardia Civil)	Nave 17 Muelle Levante	01/01/2019	0,00 €
Ag. Estatal Administración Pública (Guardia Civil)	Local edificio guardia civil (patrimonio)	01/01/2016	0,00 €
Agencia Pública Puertos de Andalucía	Puerto deportivo de Puerto América	17/02/2003	64.638,44 €
Agencia Tributaria	Módulos prefabricados base operativa servicio vigilancia aduanera	01/07/2012	0,00 €
Aitsa (Andaluza Instalaciones Térmicas, S.A.)	Local 313	22/03/2022	3.075,58 €
Aliseda	Nave 06 Muelle Fernández Ladreda superficie	14/12/2000	29.632,49 €
Altair Consultores Logísticos, S.L.	Local 5 en nave 12 Muelle Levante	29/07/2022	2.493,60 €
Altair Consultores Logísticos, S.L.	Local 8 en nave 12 Muelle Levante	29/07/2022	3.251,68 €
Antonio Mariscal Villalpando	Superficie descubierta caracolas y cajones	22/02/2022	202,36 €
APP6 Organización Productores Pesqueros Artesanales y Litoral del Golfo de Cádiz	Local 651	11/03/2021	5.603,32 €
Asociación de Empresas Turísticas de la Provincia de Cádiz	Puntos de información en terminal de pasajeros	11/02/2022	68,72 €
Ayuntamiento de Cádiz	Ocupación de terrenos - carril bici	29/07/2021	19.287,82 €
Ayuntamiento de Cádiz	Piscina agua salda, piscina cubierta, urbanización y pantalanes	26/06/2006	15.827,46 €
Ayuntamiento de Cádiz	Superficie instalación monumento bicentenario (patrimonio)	28/09/2012	0,00 €
Ayuntamiento de Cádiz	Varadero Puntales superficie (patrimonio)	17/05/2006	0,00 €
Baleares Consignatarios, S.L.	Local 01 Estación Marítima	20/12/2021	2.428,54 €
Bardopesca, S.L.	Local 516	05/03/2021	3.153,26 €
Bardopesca, S.L.	Local 517	05/03/2021	3.153,26 €
Barreiro Pesca, S.L.	Local 505	03/03/2021	3.153,26 €
Barreiro Pesca, S.L.	Local 506	03/03/2021	3.153,26 €
Barreiro Pesca, S.L.	Local 507	03/03/2021	4.418,26 €
Barreiro Pesca, S.L.	Local 508	03/03/2021	3.153,26 €
Barreiro Pesca, S.L.	Local 702	03/03/2021	2.733,90 €
Barreiro Pesca, S.L.	Local 704	03/03/2021	2.359,12 €
Barreiro Pesca, S.L.	Nave 08 Muelle Levante	02/04/2022	10.339,62 €
Bernardino Abad, S.L.	Nave 06 Muelle Levante	09/07/2014	20.354,92 €
Boluda Container Factory, S.L.U.	Superficie con destino a la reparación de contenedores	23/10/2020	14.749,60 €
Cádiz Cruise Terminal	Local nº 2, cuarto de vigilante de la E.M. y local en terminal satélite	27/07/2021	5.315,67 €
Cádiz Cruise Terminal	Ocupación y explotación de las tiendas de última venta ubicadas en las terminales de pasajeros de cruceros en el Puerto de la Bahía de Cádiz	15/10/2021	15.615,62 €
Cádiz Cruise Terminal	Almacén nº 1 - dpto. 1-A	04/02/2022	3.479,56 €
Cádiz-Port	Edificio APBC - oficinas planta tercera Plaza España	12/12/2020	0,00 €
Capitanía Marítima de Cádiz	Oficinas Capitanía Marítima	30/10/2012	0,00 €

Titular	Designación	Fecha de otorgamiento	Total
Centro Portuario de Empleo del Puerto de la Bahía de Cádiz	Ocupación de parte del edificio de la OTP (patrimonio)	31/12/2021	8.400,00 €
Centro Portuario de Empleo del Puerto de la Bahía de Cádiz	Edificio calle acacias nº 2 (patrimonio)	31/12/2018	0,00 €
Cepsa Comercial Petróleo, S.A.	Ocupación de 321,55 m2 de superficie terrestre e instalaciones existentes en el Muelle Levante, dársena pesquera de Cádiz, con destino a recepción, almacenamiento y suministro de combustible a buques	21/07/2014	18.767,60 €
Concasa Cía. Gaditana Contenedores, S.L.	Terminal de contenedores explotación	05/03/1993	595.386,72 €
Consortio de Bomberos de la Provincia de Cádiz	Parque de bomberos (patrimonio)	21/01/2005	0,00 €
Coolgades, S.L.	Local 316	14/12/2020	3.075,58 €
Corporación de Prácticos de Cádiz, S.L.P.	Local 12 estación marítima	31/01/2021	6.488,08 €
Cortemar, S.L.	Local 407	11/03/2021	3.075,58 €
Cortemar, S.L.	Nave 03 Muelle de Levante ampliada	16/12/2009	17.381,82 €
Cruz Roja Española	Local 411	28/10/2020	0,00 €
Cruz Roja Española	Local 412	19/10/2020	0,00 €
David Iglesias Sansabas	Local 414	09/04/2021	3.075,60 €
Disco Qadis, S.L.	Local a	29/10/2008	8.055,68 €
Disco Qadis, S.L.	Terraza hostelería anexa al local A	27/06/2021	816,48 €
Divergent Energy, S.L.U.	Superficie. Implantación unidades de alimentación eléctrica con GLP	15/07/2020	26.920,90 €
Dragados, S.A.	Nave 07 Muelle Levante	22/09/2022	94.106,76 €
Ecosur Bahía, S.L.	Superficie descubierta. Lavadero coches	06/08/2019	27.472,56 €
Ecosur Bahía, S.L.	Nave 10 Muelle Levante	09/07/2014	14.882,60 €
Electrica de Cádiz, S.A.	Subestación de transformación y tendido de dos líneas de cables subterráneos	24/06/1959	3.292,32 €
Emasa (Empresa Municipal de Aparcamientos)	Parcela con destino a aparcamiento en superficie (patrimonio)	01/08/2018	38.486,32 €
Estacionamientos y Servicios, S.A.U.	Bolsa aparcamiento Muelle Alfonxo XIII	28/07/2021	188.580,88 €
Estacionamientos y Servicios, S.A.U.	Aparcamiento en superficie en Paseo Pascual Pery Junquera de Cádiz	10/12/2020	143.435,02 €
Forus Puerto Cádiz, S.L.	Almacén nº 1 - Dpto. 5 - Gimnasio	15/08/2016	80.002,62 €
Frescadiz S.L.	Local 613	19/10/2020	2.945,14 €
Frigoríficos Marbamar, S.A.	Nave 04 Muelle Fernández Ladreda. Superficie	17/10/2000	18.580,90 €
Gaditana de Pescados, S.L.	Local 653	04/05/2018	20.676,72 €
García González, Alfonso	Bar y restaurante lonja de Cádiz	07/02/2022	12.971,20 €
Indalbi Sur S.L.	Nave 04 Muelle Levante	21/12/2022	42.779,24 €
Instituto Español Oceanografía	Local 413	24/09/2020	1.045,32 €
Instituto Social de la Marina	Local edificio. Casa del Mar Almirante Estrada (patrimonio)	16/01/1959	0,00 €
International Ports And Shipping Services, S.L.	Nave 16 patio y nave 12, Muelle Levante	20/12/2021	37.750,58 €
Ista Metering Services España, S.L.	Local 217	11/08/2020	2.376,40 €
Jimegón Hermanos, S.L.	Local 244	02/03/2021	2.376,44 €
Jimegón Hermanos, S.L.	Local 245	02/03/2021	2.376,44 €
José María Bouza Fornell	Superficie descubierta caracola nº 10 y cajones	09/09/2021	269,80 €
José María Pérez Gámez	Local 311	08/02/2022	3.075,60 €
José María Pérez Gámez	Local 312	02/03/2021	3.075,58 €
José María Pérez Gámez	Ocupación de terrenos con contenedor de escombros	08/02/2022	80,92 €

Titular	Designación	Fecha de otorgamiento	Total
Josymag Suministros, S.L.U.	Local E-F	07/08/2019	19.466,36 €
Josymag Suministros, S.L.U.	90 M2 de superficie anexa a los locales e-f para terraza de hostelería	01/02/2022	1.224,72 €
Juan Antonio Casamichana Rodríguez	Local 501	05/04/2022	2.168,26 €
Juan Jesús Carmona Castizo	Local 409	25/11/2020	3.075,60 €
La Casa del Farero, S.L.U.	Instalaciones en el poblado de Sancti Petri	30/12/2015	17.432,94 €
Logística Madago, S.L.	Local 3 en nave 12 Muelle Levante	14/10/2022	2.830,04 €
Lolaport Operaciones MM.PP., S.L.	Superficie instalación de caracola (x/0101)	04/12/2020	192,76 €
Mariscos Ángel González S.L.	Nave 05 Muelle Fernández Ladreda superficie	14/12/2002	10.231,19 €
Miguel Ángel Aмосa Flor	Superficie descubierta caracola nº 3	09/09/2021	101,20 €
Momart Discocádiz, S.L.	Discoteca-anfiteatro	08/01/2016	48.655,76 €
Morillo Cádiz, S.L.	Local 619	19/10/2020	1.960,14 €
Morillo Cádiz, S.L.	Local 630	19/10/2020	2.945,14 €
Muñoz Pareja y Ramirez, S.L.	Local 603	10/08/2020	2.945,16 €
Navantia, S.A. (Cádiz-Puerto Real)	Unificación concesiones y ampliación lámina agua	20/12/2001	2.048.102,40 €
Nazarena del Hielo, S.L.	Nave 19 departamentos 1 y 2	15/07/2015	15.104,76 €
Nedgia - Andalucía, S.A.	Conducción para gas natural	12/07/2018	1.341,62 €
Nopintor, S.L.	Local 416	10/11/2021	3.075,60 €
Operadora Gaditana de Transportes, S.L.	Local 805	03/03/2021	2.138,24 €
Pastrana Carpintería Ribera, S.L.	Local 234	22/12/2016	2.376,40 €
Pérez Gómez Miguel	Local 307	14/12/2020	3.075,58 €
Pescados Barlovento, S.L.	Local 511	19/10/2020	3.153,26 €
Pescados Barlovento, S.L.	Local 512	19/10/2020	3.153,26 €
Pescados Riobo, S.L.	Local 655	28/06/2021	5.684,02 €
Pesquera Raxo, S.L.	Local 207	15/09/2020	2.376,40 €
Policía Nacional de Fronteras	Terminal marítima control	01/01/2019	0,00 €
Polisur 2000, S.L.	Nave 15 muelle levante	28/11/2019	11.584,60 €
Real Club Náutico de Cádiz	Edificio comisi3n naval de regatas	30/10/2020	5.658,72 €
Real Club Náutico de Cádiz	Dársena embarcaciones menores - dique San Felipe	11/07/1997	39.073,54 €
Reparaciones Navales del Sur, S.L. (Renasur, S.l)	Nave 14 Muelle Levante	25/10/2002	17.214,60 €
Reparaciones Navales del Sur, S.L. (Renasur, S.l)	Superficie descubierta	08/03/2022	1.011,84 €
Reparaciones Navales del Sur, S.L. (Renasur, S.l)	Nave 13 Muelle Levante	16/12/2022	16.491,28 €
Reparaciones Vesan, S.L.	Nave 02 Muelle Levante	16/12/2022	6.764,14 €
Ricardo Fuentes e Hijos, S.A.	Superficie descubierta cantil muelle	21/10/2021	1.717,88 €
Ricardo Fuentes e Hijos, S.A.	Superficie descubierta - almacenamiento de envases	21/10/2021	522,24 €
Ricardo Fuentes e Hijos, S.A.	Nave 07 Muelle Fernández Ladreda. Superficie	13/01/2003	25.592,95 €
Roche, Sociedad An3nima Municipal (Rosam)	Carretera acceso faro de Roche	02/06/2021	212,80 €
Rodr3guez Araujo, Miguel 3ngel	Bar Punta San Felipe	15/10/2021	4.642,36 €
Rodr3guez Campa3a, Manuel	Local 605	02/03/2021	2.945,14 €
Ruiz Fern3ndez, Agust3n	Local 652	31/12/2022	10.936,62 €

Titular	Designación	Fecha de otorgamiento	Total
Santafe Cádiz, S.C.	Local 308	01/02/2021	3.075,58 €
Santiago Gómez Salustiano	Local 636	28/03/2022	4.210,14 €
Santiago Gómez Salustiano	Local 637	28/03/2022	1.960,14 €
Santiago Gómez Salustiano	Local 635	29/03/2022	2.945,14 €
Sellbox, S.L. J.S.F.	Local 213	24/10/2019	2.376,40 €
Sellbox, S.L. J.S.F.	Local 214	24/10/2019	2.376,48 €
Sertego Servicios Medioambientales, S.L.U.	Planta de transferencia de residuos marpol. Anexo I	11/07/2014	3.890,98 €
Sertosa Servicios Aux. de Puerto, S.A.	Local 310	06/03/2020	3.074,42 €
Sertrain, S.L.	Nave 18 Muelle Levante	06/06/2011	8.844,52 €
Servicio Andaluz de Salud	Local (A) en edificio del P.I.F	01/01/2017	0,00 €
Servicios Portuarios de Reparación, S.L.	Superficie descubierta reparación contenedores	30/03/2021	4.871,80 €
Sociedad de salvamento y seguridad marítima	Local 302	16/09/2022	1.747,40 €
Sociedad de salvamento y seguridad marítima	Oficinas Salvamento Marítimo	01/07/2014	0,00 €
Sotelo Baro, Manuel	Local 201	21/07/2020	2.376,40 €
Sucesores de Pepiño, S.L.	Nave 11 Muelle Levante	02/01/2018	9.158,90 €
Suminstros y Servicios Náuticos Velamotor, S.L.	Local 314	05/03/2021	3.075,58 €
Suminstros y Servicios Náuticos Velamotor, S.L.	Local 315	02/03/2021	3.075,58 €
Telefónica de España, S.A.	Conducciones para comunicaciones	30/06/2022	830,64 €
Terminal de Carga Rodada Canarias, S.A.	Superficie nueva terminal ro-ro	06/07/2010	509.381,60 €
Transervicon, S.L.	Local 801	30/12/2022	2.153,22 €
Transervicon, S.L.	Local 804	31/12/2022	2.156,46 €
Transportes Marítimos Reunidos, S.L.	Local 802	19/10/2020	2.068,18 €
Transportes Marítimos Reunidos, S.L.	Local 803	19/10/2020	2.047,94 €
Transportes Mazo Hermanos, S.A.U.	Superficie para construcción instalaciones con destino a centro logístico de transportes de mercancías	30/12/2015	52.491,17 €
UCA Universidad de Cádiz	Local 402	31/05/2020	1.747,40 €
Urbaser, S.A.	Local 232	19/07/2022	0,00 €
Urbaser, S.A.	Local 301	19/07/2022	0,00 €
Urbaser, S.A.	Local 601	19/07/2022	1.960,16 €
Valenciana de Remolcadores	Local 309	06/03/2020	3.074,42 €
Víctor Manuel Santos López	Superficie descubierta caracolas nº 6, 8	18/01/2021	202,36 €
Viento de Levante Asociación Deportiva	Local 242	03/03/2021	2.376,44 €
Viento de Levante Asociación Deportiva	Club Náutico deportivo y sede social. Instalación	19/06/2002	13.884,48 €
Yazirat Qadis	Local g	17/12/2019	8.026,54 €
Total			4.680.365,97 €

3.3. DÁRSENA DE CÁDIZ

3.3.2. AUTORIZADAS DURANTE EL AÑO 2023

Titular	Designación	Fecha de otorgamiento	Total
Altair Consultores Logísticos, S.L.	Local 6 en nave 12 Muelle Levante	10/10/2023	
Amarradores del Puerto de Cádiz, S.L.	Local 9 en nave 12 Muelle Levante	20/12/2023	
APP13 Asociación de Pesquerías Sostenibles del Litoral Gaditano	Local 600c	20/06/2023	
APP6 Organización Productores Pesqueros Artesanales y Litoral del Golfo de Cádiz	Local 602	20/06/2023	
APP6 Organización Productores Pesqueros Artesanales y Litoral del Golfo de Cádiz	Local 649	20/06/2023	
Arc Eurobanan, S.L.	Local 2 en nave 12 Muelle Levante	07/11/2023	
Asociación del Cluster Marítimo Marino	Eventos varios en la dársena de Cádiz	16/05/2023	
Ayuntamiento de Cádiz	Gran Regata de Grandes Veleros 2023	19/07/2023	
Ayuntamiento de Cádiz	Ocupación de superficie descubierta, Autobuses. Carnaval	22/02/2023	
Baessipo de Navegación, S.L.	Local 222	31/03/2023	
Cadiz-Port	Ocupación de parte de la planta baja de la E.M. del Muelle Alfonso XIII	14/09/2023	
Chiringuitour, S.L.	Ocupación de los locales B,C,D,H,I,J,L y terraza (planta alta)	14/04/2023	
Concasa Cía. Gaditana Contenedores, S.L.	Superficie descubierta	05/08/2023	
Ecosur Bahía, S.L.	Local 4 en nave 12 Muelle Levante	23/10/2023	
Ecosur Bahía, S.L.	Nave 09 Muelle Levante	30/03/2023	
F50 League España, S.L.	Ocupación terrenos y lámina de agua. SAIL GP	21/09/2023	
Hermes Logística, S.A.	10 Plazas de aparcamiento de vehículos en la dársena pesquera	06/03/2023	
Industrial Tyre 2017, S.L.	Local 408	20/06/2023	
International Maritimes Air Services, S.L.	Superficie descubierta vallada	27/11/2023	
José María Calvo Caucelo	Local 646	23/10/2023	
José María Calvo Caucelo	Local 647	23/10/2023	
Juan Luis García Ávila	Local 509	09/02/2023	
Juan Luis García Ávila	Local 510	09/02/2023	
Juan Luis Moreno Gómez	Local 403	03/11/2023	
Logística Madago, S.L.	Local 7 en nave 12 Muelle Levante	27/10/2023	
Morillo Marchante, Juan Manuel	Local 640	23/10/2023	
Nalia Insulation Supplies, S.L.	Local 306	31/03/2023	
Orihuela López, Antonio	Local 614	20/06/2023	
Pusama, S.L.	Superficie descubierta almacenamiento de utillaje	25/08/2023	
Rafael Villegas Palacios	Local 604	20/06/2023	
Sinaval, S.L.	Local 404	20/06/2023	
Sinaval, S.L.	Local 405	20/06/2023	
Sinaval, S.L.	Local 406	20/06/2023	
Sunitec Hispania, S.L.	LOCAL 415	18/12/2023	
Tacita de Plata 2023, A.I.E.	Superficie Muelle Ciudad Festival de Música	10/07/2023	

Titular	Designación	Fecha de otorgamiento	Total
Telefónica Móviles de España, S.A.	Ocupación temporal unidad móvil de telefonía	02/08/2023	3.750,72 €
Tránsitos Julián, S.L.	Local 1 en nave 12 Muelle Levante	07/11/2023	3.042,62 €
Vantage Towers, S.L.U.	Superficie instalación antenas telefonía	20/12/2023	22.131,76 €
Womack Integrated Marketing, S.L.	Ocupación de superficie descubierta. Evento South Series International Festival	26/07/2023	31.256,48 €
Total			1.591.123,47 €

3.3. DÁRSENA DE CÁDIZ

3.3.3. BAJAS DURANTE 2023

Titular	Designación	Fecha de baja	Total
Amarradores Puerto de Cádiz, S.L.	Local 9 en nave 12 Muelle Levante	20/12/2023	6.157,36 €
APP13 Asociación Productores Pesca Barbate	Local 600c	20/06/2023	2.608,96 €
APP6 Organización Productores Pesqueros Artesanales y Litoral del Golfo de Cádiz	Local 602	20/06/2023	2.945,16 €
APP6 Organización Productores Pesqueros Artesanales y Litoral del Golfo de Cádiz	Local 649	20/06/2023	2.945,16 €
ARC Eurobanan, S.L.	Local 2 en nave 12 Muelle Levante	07/11/2023	2.573,20 €
Asociación del Clúster Marítimo Marino	Eventos varios en la dársena de Cádiz	01/06/2023	
Ayuntamiento de Cádiz	Zona de esparcimiento ciudadano Pascual Pery	11/04/2023	5.643,12 €
Ayuntamiento de Cádiz	Gran Regata de Grandes Veleros 2023	12/09/2023	991.351,53 €
Ayuntamiento de Cádiz	Ocupación de superficie descubierta. Autobuses. Carnaval.	22/05/2023	244.719,64 €
Cádiz-Port	Ocupación de parte de la planta baja de la E.M. del Muelle Alfonso XIII	29/09/2023	
Contratas y T Ransportes Salgar, S.L.	Local 6 en nave 12 Muelle Levante	24/05/2023	2.544,60 €
Ecosur Bahía, S.L.	Local 4 en nave 12 Muelle Levante	23/10/2023	2.785,28 €
Epifanio Pérez Cucurella	Local 608	31/12/2023	2.945,16 €
F50 League España, S.L.	Ocupacion terrenos y lámina de agua. SAIL GP	29/10/2023	21.974,91 €
Grupo Gadeira Reformas, S.L.	Local 403	07/11/2023	3.075,60 €
Industrial Tyre 2017, S.L.	Local 408	20/06/2023	3.075,60 €
José María Calvo Caucelo	Local 646	06/09/2023	2.945,16 €
José María Calvo Caucelo	Local 647	23/10/2023	2.945,16 €
Logística Madago, S.L.	Local 7 en nave 12 Muelle Levante	27/10/2023	3.310,48 €
Morillo Marchante, Juan Manuel	Local 640	23/10/2023	2.945,16 €
Omega Electricidad S.L.	Nave 05 Muelle Levante	31/12/2023	44.319,96 €
Orihuela López, Antonio	Local 614	20/06/2023	2.945,16 €
Pastrana Carpintería Ribera, S.L.	Local 233	01/02/2023	2.376,40 €
Pusama, S.L.	Superficie descubierta almacenamiento de utillaje	31/08/2023	1.834,00 €
Rafael Villegas Palacios	Local 604	20/06/2023	2.945,16 €
Recosol Solino Sánchez, S.L.	Superficie descubierta vallada	12/11/2023	2.372,04 €
Santiago Gómez Salustiano	Local 644	22/03/2023	2.945,14 €

Titular	Designación	Fecha de baja	Total
Sinaval, S.L.	Local 404	20/06/2023	3.075,60 €
Sinaval, S.L.	Local 405	20/06/2023	3.075,60 €
Sinaval, S.L.	Local 406	20/06/2023	3.075,60 €
Sunitec Hispania, S.L.	Local 415	18/12/2023	3.075,58 €
Tacita de Plata 2023, A.I.E.	Superficie Muelle Ciudad Festival de Música	01/09/2023	135.238,37 €
Telefónica Móviles de España, S.A.	Ocupación temporal unidad móvil de telefonía	06/09/2023	3.750,72 €
Tránsitos Julián, S.L.	Local 1 en nave 12 Muelle Levante	06/11/2023	3.042,64 €
UTE Bahía de Cádiz	Local 232	29/03/2023	0,00 €
UTE Bahía de Cádiz	Local 301	29/03/2023	3.075,58 €
UTE Bahía de Cádiz	Local 601	29/03/2023	0,00 €
Vantage Towers, S.L.U.	Superficie instalación antenas telefonía	20/12/2023	21.996,20 €
Womack Integrated Marketing, S.L.	Ocupación de superficie descubierta para evento South Series International Festival	13/10/2023	31.256,48 €
Total			1.577.891,47 €

3.4. DÁRSENA DE ZONA FRANCA

3.4.1. AUTORIZADAS ANTES DE EMPEZAR EL AÑO Y QUE ESTÁN VIGENTES

Titular	Designación	Fecha de otorgamiento	Total
Ayuntamiento de Cádiz	Puerto deportivo Elcano	21/12/2018	226.546,22 €
Ayuntamiento de Cádiz	Puerto deportivo Elcano. Pistas deportivas	03/08/2000	25.351,84 €
Condominas Cádiz, S.A. Agencia Marítima	Superficie para estacionamiento grúa móvil Liebherr lhm 150 y tolva para graneles	15/10/2021	2.138,48 €
Consortio de la Zona Franca de Cádiz	Instalación nave frigorífica	09/10/2002	33.712,52 €
Consortio de la Zona Franca de Cádiz	Ocupación de terrenos para almacenamiento buques cableros	20/12/2021	20.355,00 €
Harinera Vilafranquina, S.A.	Almacén nº 1 Zona Franca	20/12/2021	29.206,80 €
Harinera Vilafranquina, S.A.	Caseta para poste de gas-oil	06/08/2019	1.659,36 €
Harinera Vilafranquina, S.A.	Superficie descubierta para almacenamiento de materiales	06/08/2019	1.046,78 €
Harinera Vilafranquina, S.A.	Superficie, vuelo, subsuelo e instalaciones especiales de carga/descarga de graneles y cereales: 2 raíles y 13 pilares	01/07/2013	49.778,38 €
Istamelsa, S.L.	Conducciones para graneles líquidos	26/12/2022	11.898,88 €
Olivia Petroleum, S.A.	Ocupación superficie tuberías y arqueta granel	26/11/2019	10.635,84 €
Olivia Petroleum, S.A.	Ampliación de conducciones Muelle Ribera	22/03/2022	858,08 €
Total			413.188,18 €

3.4. DÁRSENA DE ZONA FRANCA

3.4.2. AUTORIZADAS DURANTE EL AÑO 2023

Titular	Designación	Fecha de otorgamiento	Total
Ayuntamiento de Cádiz	Ocupación de parcela anexa Campeonato de Europa de Vela Ligera. C.D. Elcano	03/02/2023	31.791,58 €
Total			31.791,58 €

3.4. DÁRSENA DE ZONA FRANCA

3.4.3. BAJAS DURANTE 2023

Titular	Designación	Fecha de baja	Total
Ayuntamiento de Cádiz	Ocupación de parcela anexa Campeonato de Europa de Vela Ligera. C.D. Elcano	29/04/2023	31.791,58 €
Istamelsa, S.L.	Tuberías subterráneas suministro a buques	01/01/2023	1.534,94 €
Istamelsa, S.L.	Almacenamiento y suministro de combustibles	01/01/2023	9.281,52 €
Total			42.608,04 €

4

ESTADÍSTICAS

4.1. TRÁFICO DE PASAJEROS

4.1.1. PASAJEROS

4.1.1.1. PASAJEROS, NÚMERO

		Cabotaje	Exterior	Interior	Total
En régimen de transporte	Embarcados	13.236			13.236
	Desembarcados	12.311			12.311
	En tránsito				
	Total	25.547			25.547
De crucero	Inicio de línea				1.360
	Fin de línea				1.984
	En tránsito				676.304
	Total				679.648
De interior	En régimen de transporte, embarcados				
	En régimen de transporte, desembarcados				302.914
	Excursionistas				
	Total				302.914
Otros pasajeros					0
	Total				0
Total					1.008.109

4.1.1.2. PASAJEROS DE LÍNEA REGULAR, NÚMERO, PUERTOS DE ORIGEN Y DESTINO

Puerto de embarque y desembarque	Cabotaje		Exterior		Total
	Embarcados	Desembarcados	Embarcados	Desembarcados	
Arrecife de Lanzarote	3.816	3.952	0	0	7.768
La Luz y Las Palmas	3.015	3.078	0	0	6.093
Puerto del Rosario (Fuerteventura)	2.980	3.049	0	0	6.029
Santa Cruz de La Palma	533	449	0	0	982
Santa Cruz de Tenerife	2.892	1.783	0	0	4.675
Total	13.236	12.311	0	0	25.547

4.1.2. VEHÍCULOS EN RÉGIMEN DE PASAJE

	Tipo de Vehículo	Embarcados	Desembarcados	Total
Cabotaje	Motocicletas	585	514	1.099
	Coches	6.897	6.229	13.126
	Furgonetas	0	0	0
	Autobuses	0	0	0
	Total	7.482	6.743	14.225
Exterior	Motocicletas	0	0	0
	Coches	0	0	0
	Furgonetas	0	0	0
	Autobuses	0	0	0
	Total	0	0	0
Total		7.482	6.743	14.225

4.2. BUQUES

4.2.1. BUQUES MERCANTES

4.2.1.1. DISTRIBUCIÓN POR TONELAJE

		Hasta 3.000 G.T.	De 3.001 a 5.000 G.T.	De 5.001 a 10.000 G.T.	De 10.001 a 25.000 G.T.	De 25.001 a 50.000 G.T.	Más de 50.000 G.T.	Total
Españoles	Número	120	2	5	18	59	2	206
	G.T.	84.855	8.725	36.087	245.876	1.802.906	181.670	2.360.119
Extranjeros	Número	96	73	551	279	115	255	1.369
	G.T.	174.086	294.222	4.269.394	3.982.547	4.009.422	28.628.698	41.358.369
Total	Número	216	75	556	297	174	257	1.575
	G.T.	258.941	302.947	4.305.481	4.228.423	5.812.328	28.810.368	43.718.488
% sobre el total	Número	13,71 %	4,76 %	35,30 %	18,86 %	11,05 %	16,32 %	100,00 %
	G.T.	0,59 %	0,69 %	9,85 %	9,67 %	13,29 %	65,90 %	100,00 %

4.2.1.2. DISTRIBUCIÓN POR BANDERAS

Banderas	Número	G.T.
Alemania	23	234.225
Antigua y Barbuda	14	105.107
Arabia Saudí	1	33.817
Bahrain	1	113.274
Barbados	12	119.507
Bélgica	51	118.241
Bermudas	26	2.690.784
China	1	7.792
Chipre	27	267.409
Dinamarca	5	41.991
EE.UU.	14	75.496
España	206	2.360.119
Finlandia	10	92.277
Francia	15	130.612
Gibraltar	14	84.528
Gran Bahamas	95	6.810.763
Grecia	1	4.811
Holanda	46	982.273
Hong Kong	4	64.044
Irlanda	3	42.625
Is. Marshall	90	2.264.929
Isla De Man	2	51.184
Islas Caimán	1	12.082
Italia	109	6.443.700
Letonia	3	11.664
Liberia	23	508.104
Luxemburgo	4	17.157
Malta	125	5.440.330
México	1	1.755

Banderas	Número	G.T.
Noruega	11	242.927
Palau	1	238
Panamá	39	2.671.256
Polonia	2	2.561
Portugal	527	4.812.304
Reino Unido	47	6.476.900
República de Korea	2	31.342
San Vicente y Granadina	2	42.231
Sierra Leona	1	20.924
Singapur	7	139.745
Suecia	2	18.402
Turquía	4	101.319
Uruguay	1	839
Vanuatu	1	7.078
Vietnam	1	19.822
Total	1.575	43.718.488

4.2.1.3. DISTRIBUCIÓN POR TIPO DE BUQUES

Tipos de buques		Españoles		Extranjeros		Total	
		Número	G.T.	Número	G.T.	Número	G.T.
Graneleros líquidos	Graneleros líquidos - Tankes	3	183.706	142	2.565.566	145	2.749.272
	Total	3	183.706	142	2.565.566	145	2.749.272
Graneleros sólidos	Graneleros sólidos	0	0	85	1.931.448	85	1.931.448
	Total	0	0	85	1.931.448	85	1.931.448
Carga general	Carga General	4	23.541	102	655.866	106	679.407
	Transportes especializados	0	0	0	0	0	0
	Total	4	23.541	102	655.866	106	679.407
Ro-Ro	Ro-ro mercancías	56	1.678.640	0	0	56	1.678.640
	Ro-ro mixtos	21	344.739	51	1.616.512	72	1.961.251
	Ro-ro Pasaje	0	0	0	0	0	0
	Total	77	2.023.379	51	1.616.512	128	3.639.891
Pasaje	Pasaje crucero	1	29.514	359	29.218.978	360	29.248.492
	Pasaje rápido	0	0	0	0	0	0
	Pasaje otros buques	4	336	0	0	4	336
	Total	5	29.850	359	29.218.978	364	29.248.828
Portacontenedores	Portacontenedores	0	0	564	4.982.177	564	4.982.177
	Total	0	0	564	4.982.177	564	4.982.177
Otros buques mercantes	Pesqueros de altura congeladores	3	595	0	0	3	595
	Otros buques	114	99.048	66	387.822	180	486.870
	Total	117	99.643	66	387.822	183	487.465
Total		206	2.360.119	1.369	41.358.369	1.575	43.718.488

4.2.1.4. DISTRIBUCIÓN POR TIPO DE BUQUES Y TIPO DE ACTIVIDAD

Tipos de situación		Sin incidencias		En reparación		En avituallamiento		En construcción		En desguace		Inactivos		Total	
		Número	G.T.	Número	G.T.	Número	G.T.	Número	G.T.	Número	G.T.	Número	G.T.	Número	G.T.
Graneleros líquidos	Españoles	0	0	1	90.835	0	0	0	0	0	0	2	92.871	3	183.706
	Extranjeros	89	1.234.480	1	23.009	5	343.936	0	0	0	0	47	964.141	142	2.565.566
Graneleros sólidos	Españoles	0	0	0	0	0	0	0	0	0	0	0	0	0	0
	Extranjeros	65	1.457.268	1	5.222	0	0	0	0	0	0	19	468.958	85	1.931.448
Carga general	Españoles	2	6.993	0	0	0	0	0	0	0	0	2	16.548	4	23.541
	Extranjeros	67	404.694	2	10.970	0	0	0	0	0	0	33	240.202	102	655.866
Ro-ro	Españoles	69	1.927.294	1	24.760	0	0	0	0	0	0	7	71.325	77	2.023.379
	Extranjeros	50	1.610.880	0	0	1	5.632	0	0	0	0	0	0	51	1.616.512
Pasaje	Españoles	3	251	0	0	0	0	0	0	0	0	1	85	4	336
	Extranjeros	0	0	0	0	0	0	0	0	0	0	0	0	0	0
Cruceros	Españoles	0	0	1	29.514	0	0	0	0	0	0	0	0	1	29.514
	Extranjeros	347	27.808.004	1	5.703	0	0	2	152.832	0	0	9	1.252.439	359	29.218.978
Portacontenedores	Españoles	0	0	0	0	0	0	0	0	0	0	0	0	0	0
	Extranjeros	506	4.459.987	1	7.519	0	0	0	0	0	0	57	514.671	564	4.982.177
Otros buques mercantes	Españoles	75	38.012	0	0	0	0	2	15.428	1	1.940	39	44.263	117	99.643
	Extranjeros	30	176.966	11	62.661	3	6.089	1	20.323	0	0	21	121.783	66	387.822
Total		1.303	39.124.829	20	260.193	9	355.657	5	188.583	1	1.940	237	3.787.286	1.575	43.718.488

4.2.2. BUQUES DE GUERRA

	Españoles	Extranjeros	Total
Número	13	28	41
G.T.	55.267	106.895	162.162

4.2.3. EMBARCACIONES DE PESCA FRESCA

Número	G.T.
85	3.098

4.2.4. EMBARCACIONES DE RECREO

Número	30
Eslora media	11
Manga media	4

4.2.5. BUQUES ENTRADOS PARA DESGUACE

		Hasta 3.000 G.T.	De 3.001 a 5.000 G.T.	De 5.001 a 10.000 G.T.	De 10.001 a 25.000 G.T.	De 25.001 a 50.000 G.T.	Más de 50.000 G.T.	Total
Españoles	Número	1	0	0	0	0	0	1
	G.T.	1.940	0	0	0	0	0	1.940
Extranjeros	Número	0	0	0	0	0	0	0
	G.T.	0	0	0	0	0	0	0
Total	Número	0	0	0	0	0	0	0
	G.T.	1.940	0	0	0	0	0	1.940

4.2.6. OTRAS EMBARCACIONES

Tipo	Número	G.T.
Destinados a servicio de amarre	2	8
Total	2	8

4.3. MERCANCÍAS. TONELADAS

4.3.1. MOVIDAS POR MUELLES Y ATRAQUES DEL SERVICIO

Mercancías		Cabotaje			Exterior			Total		
		Embarcadas	Desembarcadas	Total	Embarcadas	Desembarcadas	Total	Embarcadas	Desembarcadas	Total
a) Graneles líquidos	Productos bituminosos		76.500	76.500	452.166	399.556	851.722	452.166	476.056	928.223
	Productos químicos					5.872	5.872		5.872	5.872
	Biocombustibles	72.933	61.019	133.953	103.115	53.677	156.791	176.048	114.696	290.744
	Resto de mercancías	1.686		1.686		28.493	28.493	1.686	28.493	30.179
	Total	74.619	137.520	212.139	555.281	487.597	1.042.878	629.900	625.117	1.255.017
c) Graneles sólidos sin instalación especial	Abonos y potasas				10.805	38.473	49.277	10.805	38.473	49.277
	Azúcar					275.019	275.019		275.019	275.019
	Cereales y sus harinas				47.197	965.312	1.012.509	47.197	965.312	1.012.509
	Cemento y clinker		239.355	239.355					239.355	239.355
	Sal	64.015		64.015	81.924		81.924	145.939		145.939
	Maderas y corcho				4.996		4.996	4.996		4.996
	Piensos y forrajes					85.469	85.469		85.469	85.469
	Otros productos alimenticios					47.974	47.974		47.974	47.974
	Otros minerales				20.220		20.220	20.220		20.220
	Frutas, hortalizas y legumbres					31.617	31.617		31.617	31.617
	Escorias siderúrgicas		5.000	5.000		22.000	22.000		27.000	27.000
	Arena de sílice				116.740		116.740	116.740		116.740
	Total	64.015	244.355	308.370	281.881	1.465.864	1.747.745	345.897	1.710.219	2.056.115
d) Mercancía general	Productos siderúrgicos				576		576	576		576
	Productos químicos				4.319		4.319	4.319		4.319
	Abonos y potasas				211	25	236	211	25	236
	Cereales y sus harinas				652		652	652		652
	Aceite de oliva				859		859	859		859
	Aceitunas				625		625	625		625
	Vinos y licores				303		303	303		303
	Sal				23		23	23		23
	Maquinaria, aparatos y herramientas	31	33	64	879	4.015	4.894	910	4.048	4.958
	Piensos y forrajes				22		22	22		22
	Resto de mercancías	2.648	0	2.649	3.073	395	3.468	5.721	395	6.117
	Pescado congelado		47	47					47	47

Mercancías		Cabotaje			Exterior			Total		
		Embarcadas	Desembarcadas	Total	Embarcadas	Desembarcadas	Total	Embarcadas	Desembarcadas	Total
d) Mercancía general	Tara de contenedores	43	1.643	1.685	1.977	44	2.021	2.020	1.687	3.707
	Conservas				599		599	599		599
	Otros productos alimenticios		329	329	22	28	50	22	357	379
	Otros minerales				50		50	50		50
	Frutas, hortalizas y legumbres				357		357	357		357
	Carbones y coques				22		22	22		22
	Total	2.722	2.052	4.774	14.568	4.508	19.075	17.290	6.559	23.849
Total	141.356	383.927	525.283	851.730	1.957.968	2.809.698	993.086	2.341.895	3.334.981	

4.3.2. MOVIDAS POR MUELLES Y ATRAQUES DE PARTICULARES

Mercancías		Cabotaje			Exterior			Total		
		Embarcadas	Desembarcadas	Total	Embarcadas	Desembarcadas	Total	Embarcadas	Desembarcadas	Total
c) Graneles sólidos	Cereales y sus harinas					158.186	158.186		158.186	158.186
	Total									
g) Mercancía general	Productos bituminosos	136	156	292				136	156	292
	Productos siderúrgicos	5.635	5.402	11.038	3.018	6.283	9.301	8.654	11.685	20.339
	Productos químicos	36.154	7.971	44.125	72.181	10.739	82.920	108.335	18.710	127.045
	Productos petrolíferos	3.498		3.498				3.498		3.498
	Abonos y potasas	1.085	117	1.202	7.659	1.077	8.735	8.744	1.193	9.937
	Azúcar	284	7	291	569		569	853	7	860
	Cereales y sus harinas	25.062	911	25.973	5.138	12	5.150	30.200	923	31.123
	Cemento y clinker	7.091	1.341	8.432				7.091	1.341	8.432
	Aceite de oliva	3.395	919	4.314	15.755	160	15.915	19.150	1.079	20.229
	Aceitunas	4.516	168	4.684	17.186	49	17.235	21.702	217	21.920
	Aceites vegetales	2.510	515	3.025	518		518	3.028	515	3.543
	Vinos y licores	12.890	1.486	14.376	14.689	5	14.694	27.579	1.491	29.070
	Biocombustibles	861	76	938	71		71	932	76	1.008
	Sal	1.011	0	1.011	131		131	1.142	0	1.142
	Maderas y corcho	5.066	1.484	6.549	314	72	385	5.380	1.555	6.935
	Materiales de construcción	32.757	22.718	55.475	2.805	350	3.155	35.562	23.068	58.630
	Maquinaria, aparatos y herramientas	39.334	14.808	54.142	3.783	1.973	5.756	43.117	16.781	59.898
	Madera aserrada	73	23	96				73	23	96
	Papel y pasta	5.756	26.816	32.571	158		158	5.914	26.816	32.730
	Piensos y forrajes	22.131	4.581	26.713	3.316		3.316	25.447	4.581	30.029
	Automóviles y sus piezas	22.967	4.852	27.819	147	58	205	23.114	4.910	28.024
	Resto de mercancías	124.751	47.674	172.425	16.785	15.035	31.820	141.536	62.709	204.245
	Pescado congelado	776	895	1.672		1.253	1.253	776	2.148	2.925
	Tara de contenedores	211.068	212.934	424.002	38.824	19.035	57.860	249.893	231.969	481.862
	Tara de camiones	10.833	5.448	16.281				10.833	5.448	16.281
	Tara de plataformas y remolques	73.169	107.182	180.351	2		2	73.172	107.182	180.353
Tabaco	348	236	584				348	236	584	
Conservas	15.757	281	16.039	23.296	30	23.326	39.053	312	39.365	

Mercancías		Cabotaje			Exterior			Total		
		Embarcadas	Desembarcadas	Total	Embarcadas	Desembarcadas	Total	Embarcadas	Desembarcadas	Total
g) Mercancía general	Otros productos alimenticios	256.025	16.594	272.619	5.499	2.108	7.607	261.524	18.702	280.226
	Otros minerales	1.394	1.786	3.180	66	249	315	1.461	2.035	3.496
	Frutas, hortalizas y legumbres	131.493	239.899	371.392	3.402	128	3.529	134.895	240.027	374.922
	Algodón	0		0				0		0
	Aluminio	7	91	97				7	91	97
	Gasoil y fueloil	837	10.734	11.570	8.530		8.530	9.366	10.734	20.100
	Carbones y coques	94	94	188	254		254	347	94	441
	Habas y harina de soja	460	9	470				460	9	470
	Cloruro de magnesio	24	1	26				24	1	26
	Arena de sílice	707	130	837				707	130	837
	Chatarra	2.427	12.117	14.544				2.427	12.117	14.544
		926	932	1.859				926	932	1.859
Total	1.063.311	751.390	1.814.700	244.096	58.616	302.712	1.307.407	810.006	2.117.412	
Total	1.063.311	751.390	1.814.700	244.096	216.802	460.898	1.307.407	968.192	2.275.598	

No se incluyen los transbordos.

4.3.3. EMBARCADAS Y DESEMBARCADAS EN EL AÑO

Mercancías		Cabotaje			Exterior			Total		
		Embarcadas	Desembarcadas	Total	Embarcadas	Desembarcadas	Total	Embarcadas	Desembarcadas	Total
a) Graneles líquidos	Productos bituminosos		76.500	76.500	452.166	399.556	851.722	452.166	476.056	928.223
	Productos químicos					5.872	5.872		5.872	5.872
	Biocombustibles	72.933	61.019	133.953	103.115	53.677	156.791	176.048	114.696	290.744
	Resto de mercancías	1.686		1.686		28.493	28.493	1.686	28.493	30.179
	Total	74.619	137.520	212.139	555.281	487.597	1.042.878	629.900	625.117	1.255.017
c) Graneles sólidos sin instalación especial	Abonos y potasas				10.805	38.473	49.277	10.805	38.473	49.277
	Azucar					275.019	275.019		275.019	275.019
	Cereales y sus harinas				47.197	1.123.498	1.170.695	47.197	1.123.498	1.170.695
	Cemento y clinker		239.355	239.355					239.355	239.355
	Sal	64.015		64.015	81.924		81.924	145.939		145.939
	Maderas y corcho				4.996		4.996	4.996		4.996
	Piensos y forrajes					85.469	85.469		85.469	85.469
	Otros productos alimenticios					47.974	47.974		47.974	47.974
	Otros minerales				20.220		20.220	20.220		20.220
	Frutas, hortalizas y legumbres					31.617	31.617		31.617	31.617
	Escorias siderurgicas		5.000	5.000		22.000	22.000		27.000	27.000
	Arena de silice				116.740		116.740	116.740		116.740
	Total	64.015	244.355	308.370	281.881	1.624.050	1.905.931	345.897	1.868.405	2.214.301
d) Mercancía general	Productos bituminosos	136	156	292				136	156	292
	Productos siderurgicos	5.635	5.402	11.038	3.594	6.283	9.877	9.230	11.685	20.915
	Productos quimicos	36.154	7.971	44.125	76.500	10.739	87.239	112.654	18.710	131.364
	Productos petroliferos	3.498		3.498				3.498		3.498
	Abonos y potasas	1.085	117	1.202	7.869	1.102	8.971	8.955	1.218	10.173
	Azucar	284	7	291	569		569	853	7	860
	Cereales y sus harinas	25.062	911	25.973	5.790	12	5.802	30.852	923	31.775
	Cemento y clinker	7.091	1.341	8.432				7.091	1.341	8.432
	Aceite de oliva	3.395	919	4.314	16.614	160	16.774	20.009	1.079	21.088
	Aceitunas	4.516	168	4.684	17.811	49	17.860	22.327	217	22.544
	Aceites vegetales	2.510	515	3.025	518		518	3.028	515	3.543
	Vinos y licores	12.890	1.486	14.376	14.992	5	14.997	27.881	1.491	29.373
	Biocombustibles	861	76	938	71		71	932	76	1.008

Mercancías		Cabotaje			Exterior			Total		
		Embarcadas	Desembarcadas	Total	Embarcadas	Desembarcadas	Total	Embarcadas	Desembarcadas	Total
g) Mercancía general	Sal	1.011	0	1.011	154		154	1.165	0	1.165
	Maderas y corcho	5.066	1.484	6.549	314	72	385	5.380	1.555	6.935
	Materiales de construcción	32.757	22.718	55.475	2.805	350	3.155	35.562	23.068	58.630
	Maquinaria, aparatos y herramientas	39.365	14.841	54.205	4.663	5.988	10.651	44.027	20.829	64.856
	Madera aserrada	73	23	96				73	23	96
	Papel y pasta	5.756	26.816	32.571	158		158	5.914	26.816	32.730
	Piensos y forrajes	22.131	4.581	26.713	3.338		3.338	25.469	4.581	30.051
	Automóviles y sus piezas	22.967	4.852	27.819	147	58	205	23.114	4.910	28.024
	Resto de mercancías	127.400	47.674	175.074	19.858	15.430	35.288	147.257	63.104	210.362
	Pescado congelado	776	942	1.719		1.253	1.253	776	2.195	2.971
	Tara de contenedores	211.111	214.577	425.687	40.802	19.080	59.881	251.912	233.656	485.569
	Tara de camiones	10.833	5.448	16.281				10.833	5.448	16.281
	Tara de plataformas y remolques	73.169	107.182	180.351	2		2	73.172	107.182	180.353
	Tabaco	348	236	584				348	236	584
	Conservas	15.757	281	16.039	23.895	30	23.925	39.652	312	39.964
	Otros productos alimenticios	256.025	16.923	272.948	5.521	2.136	7.657	261.546	19.059	280.605
	Otros minerales	1.394	1.786	3.180	116	249	365	1.510	2.035	3.545
	Frutas, hortalizas y legumbres	131.493	239.899	371.392	3.759	128	3.886	135.252	240.027	375.279
	Algodón	0		0				0		0
	Aluminio	7	91	97				7	91	97
	Gasóil y fueloil	837	10.734	11.570	8.530		8.530	9.366	10.734	20.100
	Carbones y coques	94	94	188	276		276	369	94	463
	Habas y harina de soja	460	9	470				460	9	470
Cloruro de magnesio	24	1	26				24	1	26	
Arena de sílice	707	130	837				707	130	837	
Chatarra	2.427	12.117	14.544				2.427	12.117	14.544	
	926	932	1.859				926	932	1.859	
Total	1.066.033	753.441	1.819.474	258.663	63.124	321.787	1.324.696	816.565	2.141.261	
Total	1.204.667	1.135.316	2.339.983	1.095.826	2.174.771	3.270.597	2.300.493	3.310.087	5.610.580	


No se incluyen los transbordos.

4.3.4. TOTAL DE MERCANCÍAS POR PAÍSES DE ORIGEN Y DESTINO

País	Embarcadas	Desembarcadas	Total
Alemania	8.718	35.211	43.929
Angola	4.882	0	4.882
Arabia Saudí	8.443	0	8.443
Argentina	85.798	60.336	146.134
Australia	6.036	31.476	37.513
Bahrain	73	0	73
Bélgica	20.704	2.390	23.094
Brasil	21.015	243.217	264.232
Bulgaria	16.779	229.547	246.326
Cabo Verde	472	0	472
Camboya	75	0	75
Canadá	0	67.650	67.650
Chile	0	33.545	33.545
China	0	43.952	43.952
Chipre	208	0	208
Costa Marfil	1.372	0	1.372
Dinamarca	143	29	172
Djibouti	963	0	963
E.E.U.U.	71.765	81.068	152.833
Egipto	497	0	497
España	1.205.438	1.135.359	2.340.797
Finlandia	54.176	8	54.184
Francia	107	27.893	27.999
Georgia	99	0	99
Gibraltar	14	789	803
Grecia	2.631	183.127	185.759
Holanda	69.142	64.717	133.859
Hungría	0	4.081	4.081
Indonesia	0	15.909	15.909
Iraq	410	0	410
Irlanda	5.750	0	5.750
Islas Mauricio	173	0	173

País	Embarcadas	Desembarcadas	Total
Islandia	24	0	24
Israel	0	376	376
Italia	151.373	121.535	272.908
Jordania	296	0	296
Kasakstan	0	16.395	16.395
Kenia	129	0	129
Kuwait	516	0	516
Letonia	425	25	450
Líbano	405	0	405
Libia	1.094	0	1.094
Lituania	14.941	15.880	30.821
Madagascar	23	0	23
Malasia	0	18.456	18.456
Malta	136	2	138
Marruecos	40.664	3.262	43.926
Mauritania	6.867	1.167	8.034
Moldavia	0	5.469	5.469
Montenegro	311	0	311
Myanmar	0	7.960	7.960
Nigeria	599	0	599
Noruega	93.035	0	93.035
Nueva Zelanda	410	0	410
Nueva Caledonia	21	0	21
Oman	547	0	547
Pakistán	788	0	788
Panamá	0	0	0
Polonia	8.315	19.731	28.046
Portugal	14.403	358	14.760
Qatar	113	0	113
Reino Unido	310.500	92.907	403.407
República de Korea	0	4.131	4.131
Reunión	36	0	36

País	Embarcadas	Desembarcadas	Total
Rumanía	0	166.685	166.685
Rusia	0	130.141	130.141
Senegal	93	1.714	1.807
Sudáfrica	7	59.815	59.822
Suecia	29.221	0	29.221
Tanzania	39	0	39
Togo	4.103	4.996	9.100
Túnez	157	0	157
Turquía	12.265	175.522	187.788
Emiratos Árabes	2.616	0	2.616
Ucrania	0	175.569	175.569
Uruguay	20.136	27.686	47.822
Total	2.300.493	3.310.087	5.610.580



4.3.5. MERCANCÍAS TRANSBORDADAS

Mercancías	Cabotaje			Exterior			Total		
	Embarcadas	Desembarcadas	Total	Embarcadas	Desembarcadas	Total	Embarcadas	Desembarcadas	Total
c) Graneles sólidos sin instalación especial					12.477	12.477	0	12.477	12.477
Total	0	0	0	0	12.477	12.477	0	12.477	12.477

4.3.6. TRÁFICO ROLL-ON/ROLL-OFF

4.3.6.1. RESUMEN DEL TRÁFICO ROLL-ON / ROLL-OFF

		Cabotaje	Exterior	Total
Embarcadas	En contenedores	164.695	0	164.695
	En otros medios	266.137	0	266.137
	Total	430.832	0	430.832
Dembarcadas	En contenedores	47.162	0	47.162
	En otros medios	343.051	0	343.051
	Total	390.213	0	390.213
Embarcadas y desembarcadas	En contenedores	211.857	0	211.857
	En otros medios	609.188	0	609.188
	Total	821.046	0	821.046

4.3.6.2. UNIDADES DE TRANSPORTE INTERMODAL (UTI) ROLL-ON / ROLL-OFF

Tipo		Cabotaje			Exterior			Total		
		Embarcadas	Desembarcadas	Total	Embarcadas	Desembarcadas	Total	Embarcadas	Desembarcadas	Total
Acompañado	Camión articulado	0	0	0	0	0	0	0	0	0
	Camión rígido	978	503	1.481	0	0	0	978	503	1.481
	Tren de carretera	0	0	0	0	0	0	0	0	0
	Total	978	503	1.481	0	0	0	978	503	1.481
No acompañado	Remolques, semirremolques y plataformas	9.094	13.471	22.565	0	0	0	9.094	13.471	22.565
	Total	9.094	13.471	22.565	0	0	0	9.094	13.471	22.565
Resto	Cabeza Tractora	521	489	1.010	0	0	0	521	489	1.010
	Furgón	506	213	719	0	0	0	506	213	719
	Roll tráiler y otros equipos	0	0	0	0	0	0	0	0	0
	Total	1.027	702	1.729	0	0	0	1.027	702	1.729
Total	11.099	14.676	25.775	0	0	0	11.099	14.676	25.775	

4.3.6.3. UNIDADES DE VEHÍCULOS EN RÉGIMEN DE MERCANCÍA

Tipo	Cabotaje			Exterior			Total		
	Embarcadas	Desembarcadas	Total	Embarcadas	Desembarcadas	Total	Embarcadas	Desembarcadas	Total
Autobuses	179	50	229	0	0	0	179	50	229
Turismos (matriculados y sin matricular)	11.411	3.104	14.515	11	11	22	11.422	3.115	14.537
Camiones	517	379	896	0	0	0	517	379	896
Vehículos especiales	355	40	395	0	13	13	355	53	408
Motocicletas (incluidos los ciclomotores)	2.087	574	2.661	84	84	168	2.171	658	2.829
Tractores y cabezas tractoras	18	10	28	0	0	0	18	10	28
Carretillas automóviles	406	251	657	0	0	0	406	251	657
Carros de combate	8	8	16	0	0	0	8	8	16
Total	14.981	4.416	19.397	95	108	203	15.076	4.524	19.600

4.3.7. CLASIFICACIÓN DE MERCANCÍAS

4.3.7.1. CLASIFICACIÓN SEGÚN SU NATURALEZA

	Mercancías	Cabotaje			Exterior			Total		
		Embarcadas	Desembarcadas	Total	Embarcadas	Desembarcadas	Total	Embarcadas	Desembarcadas	Total
Energético	1. Petróleo crudo	0	0	0	0	0	0	0	0	0
	2. Fuel-oil	764	8.795	9.558	8.530	0	8.530	9.293	8.795	18.088
	3. Gas-oil	73	1.939	2.012	0	0	0	73	1.939	2.012
	4. Gasolina	1.534	0	1.534	0	0	0	1.534	0	1.534
	6. Otros productos petrolíferos	2.937	206	3.143	22	0	22	2.959	206	3.165
	7. Gases energéticos del petróleo	5.375	8	5.384	0	0	0	5.375	8	5.384
	12. Carbones y coque del petróleo	174	137	311	276	0	276	450	137	587
	35. Gas natural y otros	73	0	73	0	0	0	73	0	73
	51. Biocombustibles	73.795	61.096	134.890	103.186	53.677	156.862	176.980	114.772	291.753
	Total	84.725	72.180	156.905	112.013	53.677	165.690	196.738	125.857	322.595
Siderometalúrgico	8. Mineral de hierro	2	0	2	0	0	0	2	0	2
	10. Otros minerales y residuos metálicos	419	685	1.104	219	227	445	638	912	1.549
	11. Chatarras de hierro	2.427	12.117	14.544	0	0	0	2.427	12.117	14.544
	13. Productos siderúrgicos	5.388	5.395	10.783	3.575	6.263	9.838	8.962	11.658	20.621
	36. Otros productos metalúrgicos	1.936	890	2.826	3.177	0	3.177	5.113	890	6.003
	Total	10.172	19.087	29.259	6.970	6.490	13.460	17.142	25.577	42.719
Minerales no metálicos	25. Sal común	65.026	0	65.027	82.078	0	82.078	147.104	0	147.104
	52. Otros minerales no metálicos	3.181	7.432	10.612	137.397	22.023	159.420	140.578	29.454	170.032
	Total	68.207	7.432	75.639	219.475	22.023	241.497	287.682	29.454	317.136
Abonos	14. Fosfatos	0	0	0	0	0	0	0	0	0
	15. Potasas	23	23	45	0	21.864	21.864	23	21.887	21.909
	16. Abonos naturales y artificiales	1.063	94	1.157	18.674	17.710	36.385	19.737	17.804	37.541
	Total	1.085	117	1.202	18.674	39.575	58.249	19.759	39.691	59.451
Químicos	17. Productos químicos	36.144	9.299	45.442	76.278	16.611	92.889	112.422	25.910	138.331
	Total	36.144	9.299	45.442	76.278	16.611	92.889	112.422	25.910	138.331

	Mercancías	Cabotaje			Exterior			Total		
		Embarcadas	Desembarcadas	Total	Embarcadas	Desembarcadas	Total	Embarcadas	Desembarcadas	Total
Materiales de construcción	5. Asfalto	136	76.656	76.793	452.166	399.556	851.722	452.303	476.212	928.515
	18. Cemento clincker	7.091	240.696	247.787	0	0	0	7.091	240.696	247.787
	20. Materiales de construcción elaborados	33.706	21.914	55.620	2.969	5.226	8.196	36.676	27.140	63.816
	Total	40.933	339.267	380.200	455.136	404.782	859.918	496.069	744.049	1.240.118
Agro-ganadero y alimentario	21. Cereales y sus harinas	29.584	1.453	31.037	54.240	1.123.510	1.177.750	83.824	1.124.963	1.208.787
	22. Habas de soja	460	9	470	0	0	0	460	9	470
	23. Frutas, hortalizas y legumbres	133.317	239.913	373.230	3.795	31.745	35.540	137.112	271.658	408.769
	24. Vinos, bebidas, alcoholes y derivados	42.384	13.787	56.172	35.584	8.082	43.666	77.968	21.869	99.837
	27. Conservas	19.501	336	19.837	28.414	55	28.469	47.915	391	48.306
	28. Tabaco, cacao, café y especias	4.165	660	4.825	281	122	402	4.445	782	5.228
	29. Aceites y grasas	9.867	1.635	11.502	17.965	28.653	46.618	27.832	30.288	58.120
	30. Otros productos alimenticios	253.277	10.195	263.472	6.049	275.481	281.530	259.326	285.676	545.002
	33. Pescados congelados y refrigerados	3.386	7.638	11.024	0	2.927	2.927	3.386	10.565	13.951
	37. Pienso y forrajes	16.423	4.078	20.501	2.224	133.443	135.667	18.647	137.521	156.168
Total	512.365	279.705	792.071	148.551	1.604.017	1.752.568	660.916	1.883.722	2.544.638	
Otras mercancías	19. Maderas y corcho	5.139	1.506	6.645	5.309	72	5.381	10.448	1.578	12.027
	26. Papel y pasta	5.756	26.816	32.571	158	0	158	5.914	26.816	32.730
	31. Maquinaria, herramientas y repuestos	41.277	14.518	55.794	7.540	6.102	13.643	48.817	20.620	69.437
	34. Resto mercancías	78.905	31.876	110.781	4.819	2.399	7.218	83.724	34.276	117.999
	Total	131.076	74.716	205.792	17.827	8.573	26.400	148.903	83.290	232.192
Vehículos y elementos de transporte	32. Automóviles y sus piezas	26.989	6.727	33.715	149	79	228	27.138	6.806	33.943
	38. Tara equipamiento (ro-ro)	81.982	112.277	194.259	0	0	0	81.982	112.277	194.259
	39. Tara contenedores	210.989	214.510	425.499	40.753	18.945	59.697	251.742	233.455	485.196
	Total	319.960	333.514	653.474	40.902	19.024	59.926	360.862	352.538	713.399
Total		1.204.667	1.135.316	2.339.983	1.095.826	2.174.771	3.270.597	2.300.493	3.310.087	5.610.580

En este cuadro NO se incluyen los avituallamientos, pesca fresca, tráfico interior, transbordo, tránsito terrestre y control aduanero.

4.3.7.2. CLASIFICACIÓN SEGÚN SU NATURALEZA Y PRESENTACIÓN

	Mercancías	Graneles sólidos			Graneles líquidos			Mercancías en contenedores	
		Embarcadas	Desembarcadas	Total	Embarcadas	Desembarcadas	Total	Embarcadas	Desembarcadas
Energético	1. Petróleo crudo	0	0	0	0	0	0	0	
	2. Fuel-oil	0	0	0	0	0	0	9.293	
	3. Gas-oil	0	0	0	0	0	0	73	
	4. Gasolina	0	0	0	0	0	0	1.534	
	6. Otros productos petrolíferos	0	0	0	0	0	0	2.949	
	7. Gases energéticos del petróleo	0	0	0	0	0	0	764	
	12. Carbones y coque del petróleo	0	0	0	0	0	0	435	
	35. Gas natural y otros	0	0	0	0	0	0	66	
	51. Biocombustibles	176.048	114.696	290.744	0	0	0	921	
	Total	176.048	114.696	290.744	0	0	0	16.036	
Siderometalúrgico	8. Mineral de hierro	0	0	0	0	0	0	2	
	10. Otros minerales y residuos metálicos	0	0	0	0	0	0	637	
	11. Chatarras de hierro	0	0	0	0	0	0	2.427	
	13. Productos siderúrgicos	0	0	0	0	0	0	7.301	
	36. Otros productos metalúrgicos	0	0	0	0	0	0	5.074	
	Total	0	0	0	0	0	0	15.441	
Minerales no metálicos	25. Sal común	0	0	0	145.939	0	145.939	1.160	
	52. Otros minerales no metálicos	0	0	0	136.960	27.000	163.960	3.567	
	Total	0	0	0	282.899	27.000	309.899	4.727	
Abonos	14. Fosfatos	0	0	0	0	0	0	0	
	15. Potasas	0	0	0	0	21.864	21.864	23	
	16. Abonos naturales y artificiales	0	0	0	10.805	16.609	27.413	8.920	
	Total	0	0	0	10.805	38.473	49.277	8.943	
Químicos	17. Productos químicos	0	5.872	5.872	0	0	0	104.466	
	Total	0	5.872	5.872	0	0	0	104.466	

Mercancía general convenedores		Mercancía general convencional			Total mercancía general			Total		
Embarcadas	Total	Embarcadas	Desembarcadas	Total	Embarcadas	Desembarcadas	Total	Embarcadas	Desembarcadas	Total
0	0	0	0	0	0	0	0	0	0	0
8.795	18.088	0	0	0	9.293	8.795	18.088	9.293	8.795	18.088
1.939	2.012	0	0	0	73	1.939	2.012	73	1.939	2.012
0	1.534	0	0	0	1.534	0	1.534	1.534	0	1.534
206	3.155	10	0	10	2.959	206	3.165	2.959	206	3.165
0	764	4.611	8	4.619	5.375	8	5.384	5.375	8	5.384
137	572	15	0	15	450	137	587	450	137	587
0	66	7	0	7	73	0	73	73	0	73
76	998	11	0	11	932	76	1.008	176.980	114.772	291.753
11.153	27.189	4.654	8	4.662	20.690	11.161	31.851	196.738	125.857	322.595
0	2	0	0	0	2	0	2	2	0	2
904	1.541	1	8	8	638	912	1.549	638	912	1.549
12.117	14.544	0	0	0	2.427	12.117	14.544	2.427	12.117	14.544
2.811	10.112	1.662	8.847	10.509	8.962	11.658	20.621	8.962	11.658	20.621
890	5.964	39	0	39	5.113	890	6.003	5.113	890	6.003
16.722	32.162	1.701	8.855	10.557	17.142	25.577	42.719	17.142	25.577	42.719
0	1.160	5	0	5	1.165	0	1.165	147.104	0	147.104
2.454	6.021	51	0	51	3.618	2.454	6.072	140.578	29.454	170.032
2.454	7.181	56	0	56	4.782	2.454	7.237	287.682	29.454	317.136
0	0	0	0	0	0	0	0	0	0	0
23	45	0	0	0	23	23	45	23	21.887	21.909
1.196	10.116	12	0	12	8.932	1.196	10.128	19.737	17.804	37.541
1.218	10.161	12	0	12	8.955	1.218	10.173	19.759	39.691	59.451
19.820	124.285	7.956	218	8.174	112.422	20.038	132.460	112.422	25.910	138.331
19.820	124.285	7.956	218	8.174	112.422	20.038	132.460	112.422	25.910	138.331

	Mercancías	Graneles sólidos			Graneles líquidos			Mercancías en contenedores	
		Embarcadas	Desembarcadas	Total	Embarcadas	Desembarcadas	Total	Embarcadas	Desembarcadas
Materiales de construcción	5. Asfalto	452.166	476.056	928.223	0	0	0	136	
	18. Cemento clincker	0	0	0	0	239.355	239.355	7.091	
	20. Materiales de construcción elaborados	0	0	0	0	0	0	28.750	
	Total	452.166	476.056	928.223	0	239.355	239.355	35.977	
Agro-ganadero y alimentario	21. Cereales y sus harinas	0	0	0	47.197	1.123.498	1.170.695	36.426	
	22. Habas de soja	0	0	0	0	0	0	460	
	23. Frutas, hortalizas y legumbres	0	0	0	0	31.617	31.617	67.440	
	24. Vinos, bebidas, alcoholes y derivados	0	0	0	0	0	0	76.717	
	27. Conservas	0	0	0	0	0	0	42.968	
	28. Tabaco, cacao, café y especias	0	0	0	0	0	0	4.075	
	29. Aceites y grasas	1.686	28.493	30.179	0	0	0	25.271	
	30. Otros productos alimenticios	0	0	0	0	275.019	275.019	218.665	
	33. Pescados congelados y refrigerados	0	0	0	0	0	0	1.234	
	37. Pienso y forrajes	0	0	0	0	133.443	133.443	18.463	
Total	1.686	28.493	30.179	47.197	1.563.577	1.610.774	491.718		
Otras mercancías	19. Maderas y corcho	0	0	0	4.996	0	4.996	5.439	
	26. Papel y pasta	0	0	0	0	0	0	5.692	
	31. Maquinaria, herramientas y repuestos	0	0	0	0	0	0	31.442	
	34. Resto mercancías	0	0	0	0	0	0	74.348	
	Total	0	0	0	4.996	0	4.996	116.922	
Vehículos y elementos de transporte	32. Automóviles y sus piezas	0	0	0	0	0	0	6.004	
	38. Tara equipamiento (ro-ro)	0	0	0	0	0	0	0	
	39. Tara contenedores	0	0	0	0	0	0	251.742	
	Total	0	0	0	0	0	0	257.746	
Total	629.900	625.117	1.255.017	345.897	1.868.405	2.214.301	1.051.975		

Mercancía general contenedores		Mercancía general convencional			Total mercancía general			Total		
Embarcadas	Total	Embarcadas	Desembarcadas	Total	Embarcadas	Desembarcadas	Total	Embarcadas	Desembarcadas	Total
156	292	0	0	0	136	156	292	452.303	476.212	928.515
1.341	8.432	0	0	0	7.091	1.341	8.432	7.091	240.696	247.787
22.229	50.979	7.926	4.911	12.836	36.676	27.140	63.816	36.676	27.140	63.816
23.726	59.704	7.926	4.911	12.837	43.903	28.638	72.540	496.069	744.049	1.240.118
1.465	37.890	202	0	202	36.627	1.465	38.092	83.824	1.124.963	1.208.787
9	470	0	0	0	460	9	470	460	9	470
39.789	107.230	69.672	200.251	269.923	137.112	240.040	377.152	137.112	271.658	408.769
21.859	98.576	1.252	10	1.261	77.968	21.869	99.837	77.968	21.869	99.837
361	43.329	4.947	30	4.977	47.915	391	48.306	47.915	391	48.306
533	4.608	370	249	619	4.445	782	5.228	4.445	782	5.228
1.792	27.064	875	3	878	26.147	1.795	27.941	27.832	30.288	58.120
9.888	228.553	40.661	769	41.430	259.326	10.657	269.983	259.326	285.676	545.002
3.575	4.809	2.153	6.989	9.142	3.386	10.565	13.951	3.386	10.565	13.951
4.078	22.541	184	0	184	18.647	4.078	22.725	18.647	137.521	156.168
83.351	575.070	120.316	208.300	328.616	612.034	291.652	903.686	660.916	1.883.722	2.544.638
1.578	7.017	14	0	14	5.453	1.578	7.031	10.448	1.578	12.027
26.812	32.504	222	3	225	5.914	26.816	32.730	5.914	26.816	32.730
5.675	37.117	17.375	14.945	32.320	48.817	20.620	69.437	48.817	20.620	69.437
28.974	103.322	9.375	5.302	14.677	83.724	34.276	117.999	83.724	34.276	117.999
63.039	179.961	26.986	20.250	47.236	143.907	83.290	227.197	148.903	83.290	232.192
876	6.880	21.134	5.930	27.064	27.138	6.806	33.943	27.138	6.806	33.943
0	0	81.982	112.277	194.259	81.982	112.277	194.259	81.982	112.277	194.259
233.455	485.196	0	0	0	251.742	233.455	485.196	251.742	233.455	485.196
234.330	492.076	103.116	118.207	221.323	360.862	352.538	713.399	360.862	352.538	713.399
455.814	1.507.789	272.721	360.751	633.472	1.324.696	816.565	2.141.261	2.300.493	3.310.087	5.610.580

En este cuadro NO se incluyen los avituallamientos, pesca fresca, tráfico interior, transbordo, tránsito terrestre y control aduanero.

4.3.7.3. CLASIFICACIÓN DE MERCANCÍAS EN TRÁNSITO SEGÚN SU NATURALEZA

	Mercancías	Cabotaje			Exterior			Total		
		Embarcadas	Desembarcadas	Total	Embarcadas	Desembarcadas	Total	Embarcadas	Desembarcadas	Total
Energético	1. Petróleo crudo	0	0	0	0	0	0	0	0	0
	2. Fuel-oil	0	0	0	0	0	0	0	0	0
	3. Gas-oil	73	73	146	0	0	0	73	73	146
	4. Gasolina	0	0	0	0	0	0	0	0	0
	6. Otros productos petrolíferos	43	43	85	0	0	0	43	43	85
	7. Gases energéticos del petróleo	0	0	0	0	0	0	0	0	0
	12. Carbones y coque del petróleo	113	113	225	0	0	0	113	113	225
	35. Gas natural y otros	0	0	0	0	0	0	0	0	0
	51. Biocombustibles	69.513	61.069	130.582	102.873	53.677	156.550	172.386	114.746	287.131
	Total	69.741	61.297	131.038	102.873	53.677	156.550	172.614	114.974	287.588
Siderometalúrgico	8. Mineral de hierro	0	0	0	0	0	0	0	0	0
	10. Otros minerales y residuos metálicos	369	371	740	0	0	0	369	371	740
	11. Chatarras de hierro	2.427	2.410	4.837	0	0	0	2.427	2.410	4.837
	13. Productos siderúrgicos	794	795	1.589	5	5	11	799	800	1.600
	36. Otros productos metalúrgicos	793	793	1.587	0	0	0	793	793	1.587
Total	4.383	4.369	8.752	5	5	11	4.389	4.375	8.763	
Minerales no metálicos	25. Sal común	0	0	0	0	0	0	0	0	0
	52. Otros minerales no metálicos	1.624	1.623	3.248	0	0	0	1.624	1.623	3.248
Total	1.624	1.623	3.248	0	0	0	1.624	1.623	3.248	
Abonos	14. Fosfatos	0	0	0	0	0	0	0	0	0
	15. Potasas	23	23	45	0	0	0	23	23	45
	16. Abonos naturales y artificiales	94	94	188	10.805	7.304	18.109	10.899	7.398	18.297
Total	117	117	233	10.805	7.304	18.109	10.921	7.420	18.342	
Químicos	17. Productos químicos	5.320	5.124	10.444	6	6	12	5.326	5.130	10.456
	Total	5.320	5.124	10.444	6	6	12	5.326	5.130	10.456

	Mercancías	Cabotaje			Exterior			Total		
		Embarcadas	Desembarcadas	Total	Embarcadas	Desembarcadas	Total	Embarcadas	Desembarcadas	Total
Materiales de construcción	5. Asfalto	75	73.924	73.999	452.166	375.004	827.170	452.242	448.928	901.170
	18. Cemento clincker	1.443	1.341	2.784	0	0	0	1.443	1.341	2.784
	20. Materiales de construcción elaborados	16.204	15.922	32.126	70	70	139	16.274	15.992	32.266
	Total	17.723	91.187	108.910	452.236	375.074	827.310	469.959	466.261	936.220
Agro-ganadero y alimentario	21. Cereales y sus harinas	1.428	1.453	2.881	30.618	18.817	49.435	32.046	20.270	52.316
	22. Habas de soja	9	9	19	0	0	0	9	9	19
	23. Frutas, hortalizas y legumbres	236	236	473	0	0	0	236	236	473
	24. Vinos, bebidas, alcoholes y derivados	11.728	11.870	23.597	27	5	32	11.755	11.875	23.630
	27. Conservas	201	201	403	6	6	12	207	207	415
	28. Tabaco, cacao, café y especias	325	326	650	0	0	0	325	326	650
	29. Aceites y grasas	3.043	1.344	4.387	0	0	0	3.043	1.344	4.387
	30. Otros productos alimenticios	8.938	9.027	17.965	2	2	3	8.939	9.028	17.968
	33. Pescados congelados y refrigerados	0	64	64	0	0	0	0	64	64
	37. Pienso y forrajes	4.009	4.078	8.087	0	0	0	4.009	4.078	8.087
Total	29.918	28.608	58.526	30.653	18.830	49.483	60.570	47.438	108.009	
Otras mercancías	19. Maderas y corcho	1.367	1.360	2.727	22	22	44	1.389	1.382	2.771
	26. Papel y pasta	3.743	3.656	7.399	0	0	0	3.743	3.656	7.399
	31. Maquinaria, herramientas y repuestos	2.214	2.254	4.468	81	3.597	3.677	2.295	5.851	8.146
	34. Resto mercancías	17.880	18.062	35.942	186	199	386	18.066	18.261	36.327
	Total	25.204	25.332	50.536	289	3.818	4.107	25.493	29.150	54.643
Vehículos y elementos de transporte	32. Automóviles y sus piezas	167	167	334	58	58	116	225	225	450
	38. Tara equipamiento (ro-ro)	0	0	0	0	0	0	0	0	0
	39. Tara contenedores	19.358	19.486	38.844	357	361	718	19.715	19.847	39.562
	Total	19.525	19.653	39.178	415	419	834	19.940	20.072	40.012
Total	173.554	237.311	410.865	597.282	459.133	1.056.415	770.836	696.444	1.467.280	

En este cuadro NO se incluyen los avituallamientos, pesca fresca, tráfico interior, transbordo, tránsito terrestre y control aduanero. La mercancía en tránsito de este cuadro se encuentra incluida como embarcadas y desembarcadas en los siguientes cuadros anteriores (4.3.1/2/3/4, 4.3.7.1 y 4.3.7.2.A/B).

4.3.7.4. CLASIFICACIÓN DE MERCANCÍAS EN TRÁNSITO SEGÚN SU NATURALEZA Y PRESENTACIÓN

	Mercancías	Graneles sólidos			Graneles líquidos			Mercancías en contenedor	
		Embarcadas	Desembarcadas	Total	Embarcadas	Desembarcadas	Total	Embarcadas	Desembarcadas
Energético	1. Petróleo crudo	0	0	0	0	0	0	0	
	2. Fuel-oil	0	0	0	0	0	0	0	
	3. Gas-oil	0	0	0	0	0	0	73	
	4. Gasolina	0	0	0	0	0	0	0	
	6. Otros productos petrolíferos	0	0	0	0	0	0	43	
	7. Gases energéticos del petróleo	0	0	0	0	0	0	0	
	12. Carbones y coque del petróleo	0	0	0	0	0	0	113	
	35. Gas natural y otros	0	0	0	0	0	0	0	
	51. Biocombustibles	172.336	114.696	287.032	0	0	0	50	
	Total	172.336	114.696	287.032	0	0	0	278	
Siderometalúrgico	8. Mineral de hierro	0	0	0	0	0	0	0	
	10. Otros minerales y residuos metálicos	0	0	0	0	0	0	369	
	11. Chatarras de hierro	0	0	0	0	0	0	2.427	
	13. Productos siderúrgicos	0	0	0	0	0	0	799	
	36. Otros productos metalúrgicos	0	0	0	0	0	0	793	
	Total	0	0	0	0	0	0	4.389	
Minerales no metálicos	25. Sal común	0	0	0	0	0	0	0	
	52. Otros minerales no metálicos	0	0	0	0	0	0	1.624	
	Total	0	0	0	0	0	0	1.624	
Abonos	14. Fosfatos	0	0	0	0	0	0	0	
	15. Potasas	0	0	0	0	0	0	23	
	16. Abonos naturales y artificiales	0	0	0	10.805	7.304	18.109	94	
	Total	0	0	0	10.805	7.304	18.109	117	
Químicos	17. Productos químicos	0	0	0	0	0	0	5.326	
	Total	0	0	0	0	0	0	5.326	

Mercancía general convenedores		Mercancía general convencional			Total mercancía general			Total		
Embarcadas	Total	Embarcadas	Desembarcadas	Total	Embarcadas	Desembarcadas	Total	Embarcadas	Desembarcadas	Total
0	0	0	0	0	0	0	0	0	0	0
0	0	0	0	0	0	0	0	0	0	0
73	146	0	0	0	73	73	146	73	73	146
0	0	0	0	0	0	0	0	0	0	0
43	85	0	0	0	43	43	85	43	43	85
0	0	0	0	0	0	0	0	0	0	0
113	225	0	0	0	113	113	225	113	113	225
0	0	0	0	0	0	0	0	0	0	0
50	99	0	0	0	50	50	99	172.386	114.746	287.131
278	555	0	0	0	278	278	555	172.614	114.974	287.588
0	0	0	0	0	0	0	0	0	0	0
371	740	0	0	0	369	371	740	369	371	740
2.410	4.837	0	0	0	2.427	2.410	4.837	2.427	2.410	4.837
800	1.600	0	0	0	799	800	1.600	799	800	1.600
793	1.587	0	0	0	793	793	1.587	793	793	1.587
4.375	8.763	0	0	0	4.389	4.375	8.763	4.389	4.375	8.763
0	0	0	0	0	0	0	0	0	0	0
1.623	3.248	0	0	0	1.624	1.623	3.248	1.624	1.623	3.248
1.623	3.248	0	0	0	1.624	1.623	3.248	1.624	1.623	3.248
0	0	0	0	0	0	0	0	0	0	0
23	45	0	0	0	23	23	45	23	23	45
94	188	0	0	0	94	94	188	10.899	7.398	18.297
117	233	0	0	0	117	117	233	10.921	7.420	18.342
5.130	10.456	0	0	0	5.326	5.130	10.456	5.326	5.130	10.456
5.130	10.456	0	0	0	5.326	5.130	10.456	5.326	5.130	10.456

	Mercancías	Graneles sólidos			Graneles líquidos			Mercancías en contenedores	
		Embarcadas	Desembarcadas	Total	Embarcadas	Desembarcadas	Total	Embarcadas	Desembarcadas
Materiales de construcción	5. Asfalto	452.166	448.853	901.020	0	0	0	75	
	18. Cemento clincker	0	0	0	0	0	0	1.443	
	20. Materiales de construcción elaborados	0	0	0	0	0	0	16.274	
	Total	452.166	448.853	901.020	0	0	0	17.793	
Agro-ganadero y alimentario	21. Cereales y sus harinas	0	0	0	30.606	18.806	49.412	1.440	
	22. Habas de soja	0	0	0	0	0	0	9	
	23. Frutas, hortalizas y legumbres	0	0	0	0	0	0	236	
	24. Vinos, bebidas, alcoholes y derivados	0	0	0	0	0	0	11.755	
	27. Conservas	0	0	0	0	0	0	207	
	28. Tabaco, cacao, café y especias	0	0	0	0	0	0	325	
	29. Aceites y grasas	1.686	0	1.686	0	0	0	1.357	
	30. Otros productos alimenticios	0	0	0	0	0	0	8.939	
	33. Pescados congelados y refrigerados	0	0	0	0	0	0	0	
	37. Pienso y forrajes	0	0	0	0	0	0	4.009	
Total	1.686	0	1.686	30.606	18.806	49.412	28.279		
Otras mercancías	19. Maderas y corcho	0	0	0	0	0	0	1.389	
	26. Papel y pasta	0	0	0	0	0	0	3.743	
	31. Maquinaria, herramientas y repuestos	0	0	0	0	0	0	2.294	
	34. Resto mercancías	0	0	0	0	0	0	18.016	
	Total	0	0	0	0	0	0	25.442	
Vehículos y elementos de transporte	32. Automóviles y sus piezas	0	0	0	0	0	0	225	
	38. Tara equipamiento (ro-ro)	0	0	0	0	0	0	0	
	39. Tara contenedores	0	0	0	0	0	0	19.715	
	Total	0	0	0	0	0	0	19.940	
Total	626.188	563.549	1.189.737	41.411	26.109	67.520	103.186		

Mercancía general convenedores		Mercancía general convencional			Total mercancía general			Total		
Embarcadas	Total	Embarcadas	Desembarcadas	Total	Embarcadas	Desembarcadas	Total	Embarcadas	Desembarcadas	Total
75	150	0	0	0	75	75	150	452.242	448.928	901.170
1.341	2.784	0	0	0	1.443	1.341	2.784	1.443	1.341	2.784
15.992	32.266	0	0	0	16.274	15.992	32.266	16.274	15.992	32.266
17.408	35.200	0	0	0	17.793	17.408	35.200	469.959	466.261	936.220
1.465	2.905	0	0	0	1.440	1.465	2.905	32.046	20.270	52.316
9	19	0	0	0	9	9	19	9	9	19
236	473	0	0	0	236	236	473	236	236	473
11.875	23.630	0	0	0	11.755	11.875	23.630	11.755	11.875	23.630
207	415	0	0	0	207	207	415	207	207	415
326	650	0	0	0	325	326	650	325	326	650
1.344	2.701	0	0	0	1.357	1.344	2.701	3.043	1.344	4.387
9.028	17.968	0	0	0	8.939	9.028	17.968	8.939	9.028	17.968
64	64	0	0	0	0	64	64	0	64	64
4.078	8.087	0	0	0	4.009	4.078	8.087	4.009	4.078	8.087
28.633	56.911	0	0	0	28.279	28.633	56.911	60.570	47.438	108.009
1.382	2.771	0	0	0	1.389	1.382	2.771	1.389	1.382	2.771
3.656	7.399	0	0	0	3.743	3.656	7.399	3.743	3.656	7.399
2.335	4.629	0	3.516	3.517	2.295	5.851	8.146	2.295	5.851	8.146
18.223	36.239	50	38	88	18.066	18.261	36.327	18.066	18.261	36.327
25.596	51.038	51	3.554	3.605	25.493	29.150	54.643	25.493	29.150	54.643
225	450	0	0	0	225	225	450	225	225	450
0	0	0	0	0	0	0	0	0	0	0
19.847	39.562	0	0	0	19.715	19.847	39.562	19.715	19.847	39.562
20.072	40.012	0	0	0	19.940	20.072	40.012	19.940	20.072	40.012
103.231	206.417	51	3.554	3.605	103.236	106.785	210.022	770.836	696.444	1.467.280

4.4. TRÁFICO INTERIOR

Embarcadas	Desembarcadas	Total
		0
		0

4.5. AVITUALLAMIENTO

Avituallamiento	Toneladas
Combustibles líquidos	22.751
Agua	88.365
Hielo	4.365
Provisiones	0
Varios	26
Total	115.507

4.6. PESCA CAPTURADA

Tipo	Peso (kg)	Valor en 1ª venta (euros)
Moluscos	981.329,84	5.540.433,36
Crustáceos	328.841,27	2.838.560,30
Peces	10.885.639,01	39.264.396,07
Otros productos	4.074,00	18.220,50
Total pesca capturada	12.199.884,12	47.661.610,23

4.7. TRÁFICO DE CONTENEDORES

4.7.1 CONTENEDORES DE 20 PIES

		Cabotaje		Exterior		Total	
		Número	Toneladas	Número	Toneladas	Número	Toneladas
Embarcadas	Con carga	6.591	122.274	3.028	70.823	9.619	193.097
	Vacíos	1.840	4.952	53	115	1.893	5.067
	Total	8.431	127.227	3.081	70.938	11.512	198.165
Desembarcadas	Con carga	2.874	57.102	79	1.067	2.953	58.169
	Vacíos	6.249	17.370	1.241	2.701	7.490	20.071
	Total	9.123	74.472	1.320	3.768	10.443	78.240
Total		17.554	201.699	4.401	74.706	21.955	276.405

4.7.2. CONTENEDORES MAYORES DE 20 PIES

		Cabotaje		Exterior		Total	
		Número	Toneladas	Número	Toneladas	Número	Toneladas
Embarcadas	Con carga	34.164	664.232	7.927	182.576	42.091	846.808
	Vacíos	1.190	5.323	422	1.680	1.612	7.002
	Total	35.354	669.555	8.349	184.255	43.703	853.810
Desembarcadas	Con carga	8.762	187.703	1.487	33.037	10.249	220.739
	Vacíos	27.577	147.115	2.298	9.719	29.875	156.834
	Total	36.339	334.818	3.785	42.756	40.124	377.574
Total		71.693	1.004.373	12.134	227.011	83.827	1.231.384

4.7.3 CONTENEDORES DE 20 PIES O MAYORES

		Cabotaje		Exterior		Total	
		Número	Toneladas	Número	Toneladas	Número	Toneladas
Embarcadas	Con carga	40.755	786.507	10.955	253.398	51.710	1.039.905
	Vacíos	3.030	10.275	475	1.795	3.505	12.070
	Total	43.785	796.782	11.430	255.193	55.215	1.051.975
Desembarcadas	Con carga	11.636	244.805	1.566	34.104	13.202	278.909
	Vacíos	33.826	164.485	3.539	12.420	37.365	176.905
	Total	45.462	409.290	5.105	46.524	50.567	455.814
Total		89.247	1.206.072	16.535	301.717	105.782	1.507.789

4.7.4. CONTENEDORES DE 20 PIES O MAYORES EN TRÁNSITO

		Cabotaje		Exterior		Total	
		Número	Toneladas	Número	Toneladas	Número	Toneladas
Embarcadas	Con carga	5.057	101.657	106	829	5.163	102.486
	Vacíos	182	697	1	2	183	699
	Total	5.239	102.354	107	831	5.346	103.186
Desembarcadas	Con carga	5.066	101.650	107	825	5.173	102.475
	Vacíos	193	754	1	2	194	756
	Total	5.259	102.404	108	827	5.367	103.231
Total		10.498	204.759	215	1.658	10.713	206.417

4.7.5. CONTENEDORES EQUIVALENTES A 20 PIES (TEUS)

		Cabotaje		Exterior		Total	
		Número	Toneladas	Número	Toneladas	Número	Toneladas
Embarcadas	Con carga	79.302	786.507	19.861	253.398	99.163	1.039.905
	Vacíos	4.278	10.275	943	1.795	5.221	12.070
	Total	83.580	796.782	20.804	255.193	104.384	1.051.975
Desembarcadas	Con carga	21.055	244.805	3.361	34.104	24.416	278.909
	Vacíos	65.087	164.485	5.984	12.420	71.071	176.905
	Total	86.142	409.290	9.345	46.524	95.487	455.814
Total		169.722	1.206.072	30.148	301.717	199.870	1.507.789

4.7.6. CONTENEDORES EQUIVALENTES A 20 PIES (TEUS) EN TRÁNSITO

		Cabotaje		Exterior		Total	
		Número	Toneladas	Número	Toneladas	Número	Toneladas
Embarcadas	Con carga	8.441	101.657	177	829	8.618	102.486
	Vacíos	320	697	1	2	321	699
	Total	8.761	102.354	178	831	8.938	103.186
Desembarcadas	Con carga	8.472	101.650	177	825	8.649	102.475
	Vacíos	344	754	1	2	345	756
	Total	8.816	102.404	178	827	8.994	103.231
Total		17.577	204.759	356	1.658	17.933	206.417

4.7.7. MERCANCÍAS TRANSPORTADAS EN CONTENEDORES CLASIFICADAS SEGÚN SU NATURALEZA, TONELADAS

	Mercancías	Cabotaje			Exterior			Total		
		Embarcadas	Desembarcadas	Total	Embarcadas	Desembarcadas	Total	Embarcadas	Desembarcadas	Total
Energético	1. Petróleo crudo	0	0	0	0	0	0	0	0	0
	2. Fuel-oil	764	8.795	9.558	8.530	0	8.530	9.293	8.795	18.088
	3. Gas-oil	73	1.939	2.012	0	0	0	73	1.939	2.012
	4. Gasolina	1.534	0	1.534	0	0	0	1.534	0	1.534
	6. Otros productos petrolíferos	2.927	206	3.133	22	0	22	2.949	206	3.155
	7. Gases energéticos del petróleo	764	0	764	0	0	0	764	0	764
	12. Carbones y coque del petróleo	159	137	296	276	0	276	435	137	572
	35. Gas natural y otros	66	0	66	0	0	0	66	0	66
	51. Biocombustibles	851	76	927	71	0	71	921	76	998
	Total	7.138	11.153	18.291	8.898	0	8.898	16.036	11.153	27.189
Siderometalúrgico	8. Mineral de hierro	2	0	2	0	0	0	2	0	2
	10. Otros minerales y residuos metálicos	418	677	1.096	219	227	445	637	904	1.541
	11. Chatarras de hierro	2.427	12.117	14.544	0	0	0	2.427	12.117	14.544
	13. Productos siderúrgicos	3.730	2.487	6.217	3.571	324	3.895	7.301	2.811	10.112
	36. Otros productos metalúrgicos	1.897	890	2.787	3.177	0	3.177	5.074	890	5.964
Total	8.474	16.171	24.646	6.966	550	7.517	15.441	16.722	32.162	
Minerales no metálicos	25. Sal común	1.006	0	1.006	154	0	154	1.160	0	1.160
	52. Otros minerales no metálicos	3.130	2.431	5.561	437	23	460	3.567	2.454	6.021
	Total	4.136	2.431	6.567	591	23	613	4.727	2.454	7.181
Abonos	14. Fosfatos	0	0	0	0	0	0	0	0	0
	15. Potasas	23	23	45	0	0	0	23	23	45
	16. Abonos naturales y artificiales	1.051	94	1.145	7.869	1.102	8.971	8.920	1.196	10.116
	Total	1.073	117	1.190	7.869	1.102	8.971	8.943	1.218	10.161
Químicos	17. Productos químicos	28.209	9.080	37.289	76.257	10.739	86.996	104.466	19.820	124.285
	Total	28.209	9.080	37.289	76.257	10.739	86.996	104.466	19.820	124.285

	Mercancías	Cabotaje			Exterior			Total		
		Embarcadas	Desembarcadas	Total	Embarcadas	Desembarcadas	Total	Embarcadas	Desembarcadas	Total
Materiales de construcción	5. Asfalto	136	156	292	0	0	0	136	156	292
	18. Cemento clincker	7.091	1.341	8.432	0	0	0	7.091	1.341	8.432
	20. Materiales de construcción elaborados	26.119	21.854	47.973	2.631	375	3.006	28.750	22.229	50.979
	Total	33.346	23.351	56.697	2.631	375	3.006	35.977	23.726	59.704
Agro-ganadero y alimentario	21. Cereales y sus harinas	29.382	1.453	30.835	7.043	12	7.055	36.426	1.465	37.890
	22. Habas de soja	460	9	470	0	0	0	460	9	470
	23. Frutas, hortalizas y legumbres	63.645	39.662	103.307	3.795	128	3.922	67.440	39.789	107.230
	24. Vinos, bebidas, alcoholes y derivados	41.143	13.777	54.920	35.573	8.082	43.655	76.717	21.859	98.576
	27. Conservas	14.554	306	14.860	28.414	55	28.469	42.968	361	43.329
	28. Tabaco, cacao, café y especias	3.795	412	4.206	281	122	402	4.075	533	4.608
	29. Aceites y grasas	7.306	1.632	8.939	17.965	160	18.125	25.271	1.792	27.064
	30. Otros productos alimenticios	212.616	9.426	222.042	6.049	462	6.511	218.665	9.888	228.553
	33. Pescados congelados y refrigerados	1.234	649	1.882	0	2.927	2.927	1.234	3.575	4.809
	37. Pienso y forrajes	16.239	4.078	20.317	2.224	0	2.224	18.463	4.078	22.541
Total	390.374	71.405	461.779	101.344	11.947	113.291	491.718	83.351	575.070	
Otras mercancías	19. Maderas y corcho	5.125	1.506	6.632	314	72	385	5.439	1.578	7.017
	26. Papel y pasta	5.534	26.812	32.346	158	0	158	5.692	26.812	32.504
	31. Maquinaria, herramientas y repuestos	26.874	5.381	32.256	4.568	293	4.861	31.442	5.675	37.117
	34. Resto mercancías	69.654	26.575	96.228	4.695	2.399	7.094	74.348	28.974	103.322
	Total	107.187	60.275	167.462	9.735	2.764	12.499	116.922	63.039	179.961
Vehículos y elementos de transporte	32. Automóviles y sus piezas	5.855	797	6.652	149	79	228	6.004	876	6.880
	38. Tara equipamiento (ro-ro)	0	0	0	0	0	0	0	0	0
	39. Tara contenedores	210.989	214.510	425.499	40.753	18.945	59.697	251.742	233.455	485.196
	Total	216.844	215.307	432.150	40.902	19.024	59.926	257.746	234.330	492.076
Total	796.782	409.290	1.206.072	255.193	46.524	301.717	1.051.975	455.814	1.507.789	

4.8. RESUMEN GENERAL DEL TRÁFICO MARÍTIMO

4.8.1. CUADRO GENERAL NÚMERO 1

Conceptos		Toneladas parciales	Toneladas totales
Graneles líquidos	Productos petrolíferos	928.223	
	Gas natural	0	
	Otros líquidos	326.795	
	Total		1.255.017
Graneles sólidos	Total	2.226.778	2.226.778
	Total	2.141.261	2.141.261
Mercancía general	Total	0	0
	Total		0
Tráfico interior	Productos petrolíferos	22.751	
	Resto	92.756	
	Total		115.507
Pesca fresca	Total	12.200	12.200
	Total		12.200
Total		5.750.763	5.750.763

4.8.2. CUADRO GENERAL NÚMERO 2 (Incluido tráfico interior, avituallamiento y pesca fresca)

Conceptos	Toneladas
Mercancías embarcadas	2.416.000
Mercancías desembarcadas	3.322.287
Mercancías transbordadas	12.477
Total	5.750.763

Avituallamientos: Se incluyen en mercancías embarcadas.

Pesca Fresca: Se incluyen en mercancías desembarcadas.

Tráfico Interior: Se incluyen en mercancías embarcadas o desembarcadas, según su operación.

4.8.3. CUADRO GENERAL NÚMERO 3

Conceptos		Toneladas parciales	Toneladas totales
Comercio exterior	Importadas	Graneles líquidos	58.917
		Graneles sólidos	1.597.940
		Mercancía general	40.197
		Total	1.697.054
	Exportadas	Graneles líquidos	242
		Graneles sólidos	240.470
		Mercancía general	217.436
Total	458.148		
Total	2.155.202		
Comercio nacional	Total	1.348.204	1.348.204
Mercancías en tránsito	Total	1.427.718	1.427.718
Mercancías transbordadas	Total	12.477	12.477
Taras de equipamientos	Total	679.456	679.456
Pesca fresca, avituallamiento y tráfico interior	Total	127.707	127.707
Total			5.750.763

4.9. TRÁFICO TERRESTRE

Medio de transporte utilizado para la entrada o salida de la zona de servicio del puerto	Cargadas en barco	Descargadas de barco	Total
Ferrocarril	156.332	16.905	173.237
Carretera	1.373.325	2.596.738	3.970.063
Tubería	0	0	0
Otros medios	0	0	0
Sin transporte terrestre	770.836	708.921	1.479.757
Total de mercancía según transporte	2.300.493	3.322.564	5.623.057
Pesca, avituallamientos y tráfico interior o local	115.507	12.200	127.707
Total	2.416.000	3.334.764	5.750.763



5

UTILIZACIÓN DEL PUERTO

5.1. UTILIZACIÓN DE MUELLES. TONELADAS.

Muelle o alineación		Embarque	Desembarque	Tránsito	Total
C-0134- Cabezuela Oeste	Mercancía general		406		406
	Granel sólido	283.057	1.602.199	67.520	1.952.776
	Granel líquido			109.348	109.348
C-0141- Cabezuela Oeste Instalación. Especial de granel líquido	Granel líquido	957	2.648	81.541	85.146
C-0143- Cabezuela Sur	Mercancía general		376		376
	Granel sólido	21.429	64.906		86.335
	Granel líquido		24.555	796.545	821.100
C-0144- Cabezuela Sur Instalación especial de granel líquido	Granel líquido	242		188.335	188.577
C-0574- Dragados OFF-SHORE	Mercancía general	4	6.273		6.277
C-0575- Navantía Puerto Real	Mercancía general	960	6.547		7.507
X-0010- La Galeona	Mercancía general	2.598			2.598
X-0011- Reina Sofía		784.112	305.420	206.455	1.295.988
X-0021- Alfonso XIII	Mercancía general	138	1	50	189
X-0032- Ciudad	Mercancía general	0	2		2
X-0051- Marqués de Comillas	Mercancía general	896	376		1.272
X-0053- Marqués de Comillas Rampa N°1	Mercancía general	1.099	345		1.443
X-0054- Marqués de Comillas Rampa N°2		556	1.940		2.496
X-0056- Marqués de Comillas Rampa N°3	Mercancía general	9.539	16.405		25.944
X-0057- De La Libertad	Mercancía general	314.803	277.763		592.566
X-0059- Diego Fdo. Montañes	Mercancía general	2.598			2.598
X-0060- De La Libertad Rampa N°4	Mercancía general	103.940	93.761		197.701
X-0511- Navantía Cádiz Dique Seco	Mercancía general	0	5		5
	Mercancía general		0		0
Z-0092- Poniente	Granel líquido		32.365	1.686	34.051
Z-0093- Poniente Instalación Especial (Harinera)	Granel sólido		175.190		175.190
Z-0102- Ribera Polivalente	Mercancía general	217	161	3.516	3.894
	Granel líquido	2.514	2.000	12.283	16.796
Total		1.529.657	2.613.643	1.467.280	5.610.580

5.2. DÁRSENAS

Nº de barcos fondeados	177
G.T. de barcos fondeados	2.978.761
G.T. por días de fondeo	4.324.557

5.3. ATRAQUES DE PUNTA

Nº de barcos amarrados	0
G.T. de barcos amarrados	0
G.T. por días de amarre	0

5.4. ATRAQUES

Nº de barcos atracados	1.720
Metros lineales de atraque (suma de esloras)	268.255
Metros lineales por días de atraque	999.413

5.5. OCUPACIÓN DE SUPERFICIE

Zona	Descubierta (m ² /día)	Tránsito (m ² /día)	Totales
Cádiz			
Zona de muelles	505.468	1.065	506.533
El Puerto de Santa María			
Zona de muelles	402.505	11.616	414.121
La Cabezuela - Puerto Real			
Zona de muelles	730.651	163.377	894.028
Zona Franca			
Zona de muelles	172.387		172.387
Totales	1.811.011	176.058	1.987.069

5.6.1. MEDIOS MECÁNICOS DE TIERRA

Zona	Grúa	Tonelaje grúa	Nº de grúas	Horas	Toneladas
Grúas propias con cuchara					
La Cabezuela Puerto Real	CM2PC8	500	1	1.331	613.850
	CM4PC8	500	1	838	457.400
	CM5PC4	550	1	1.469	655.198
	CM6PC4	550	1	100	38.399
	Total			3.738	1.764.847
Zona Franca	ZM1PC6	150	1	83	18.812
	ZM2PCZ	30	1	0	0
	Total			83	18.812
Grúas propias con gancho					
La Cabezuela Puerto Real	CM2PG8	500	1	0	0
	CM4PG8	500	1	5	500
	CM5PG4	550	1	0	0
	Total			5	500
Grúas en alquiler con cuchara					
La Cabezuela Puerto Real	CM2AC8	500	1	31	15.681
	CM4AC8	500	1	155	71.978
	CM5ACD	550	1	20	15.782
	Total			206	103.441
Grúas en alquiler, con gancho					
La Cabezuela Puerto Real	CM2AG8	500	1	0	0
	CM4AG8	500	1	6	360
	CM5AGD	550	1	0	0
	Total			6	360
Total grúas				4.038	1.887.960

Zona	Grúa	Tonelaje grúa	Horas
Móviles de empresas no estibadoras			
La Cabezeuela Puerto Real	EX1	< 10T	130
	EX2	10-15T	10
	EX3	16-20T	0
	EX4	> 20t	39
El Puerto de Santa María	EX1	< 10T	54
	EX2	10-15T	2
	EX3	16-20T	20
	EX4	> 20t	98
Cádiz	EX1	< 10T	806
	EX2	10-15T	161
	EX3	16-20T	63
	EX4	> 20t	200
Zona Franca	EX1	< 10T	184
	EX2	10-15T	157
	EX3	16-20T	54
	EX4	> 20t	101
Total grúas			2.079

5.6.2. INSTALACIONES ESPECIALES

Instalación y propietario	Toneladas
Productos bituminosos por tubería (PUMA)	928.223
Cereales (Harinera Vilafranquina)	165.090
Combustibles (OP Trade)	275.948
Combustibles (Olivia Petroleum)	14.796
Total	1.384.057

5.7. OTROS MEDIOS MECÁNICOS

Horas	-
-------	---

5.8. CINTAS TRANSPORTADORAS Y TOLVA

Horas de cintas	75
Horas de tolva	283
Horas de pala	411
Horas de carretilla	1
Horas de otros medios mecánicos	937
Total	1.707

5.9. PALAS CARGADORAS

Horas	411
-------	-----

5.10. TRACCIÓN DE MANIOBRAS

Horas	0
-------	---

5.11. VAGONES

	0
--	---

5.12. CAMIONES

Nº de camiones	25.775
----------------	--------

5.13. BÁSCULAS

Nº de pesadas	0
Toneladas	0

5.14. GRÚAS FLOTANTES

	0
--	---

5.15. REMOLCADORES

Número de servicios	1.230
---------------------	-------

5.16. VARADEROS

Número de varadas	-
Toneladas varadas	-



6

OBRAS

6.1. OBRAS EN EJECUCIÓN O TERMINADAS EN 2023

Aplicación presupuesto	Referencia	Nombre de las obras	Presupuesto aprobado	Certificado al origen	Certificado en el año	Situación
INV.	CA-003-20	INSPECCIÓN DEL ESTADO DE LAS OBRAS DEL ACCESO A LA NUEVA TERMINAL DE CONTENEDORES	368.230,03	304.232,77	11.492,86	Ejecución
INV.	CA-019-21	PLAN INTEGRAL DE RED DE ABASTECIMIENTO Y SANEAMIENTO. PROYECTO DE CUARTA FASE DE COLECTORES FECALES EN DÁRSENA PESQUERA	435.203,77	435.203,77	169.477,22	Finalizada
INV.	CA-028-22	CANALIZACIONES DE TELECOMUNICACIONES EN MUELLE REINA VICTORIA Y MUELLE MARQUÉS DE COMILLAS. CÁDIZ.	73.627,66	73.627,66	73.627,66	Finalizada
INV.	CA-073-22	NUEVO CERRAMIENTO LONJA PRIMERAS VENTAS EL PUERTO DE SANTA MARIA	235.510,49	235.510,49	235.510,49	Finalizada
INV.	CA-074-22	ADECUACIÓN DE ACCESOS Y MEJORA DE LA EFICIENCIA ENERGÉTICA DE LAS OFICINAS PRINCIPALES DE LA AUTORIDAD PORTUARIA DE LA BAHÍA DE CÁDIZ	1.017.972,07	46.674,85	46.674,85	Ejecución
INV.	CA-093-22	PLAN INTEGRAL DE RED DE ABASTECIMIENTO Y SANEAMIENTO. PRIMERA FASE DE COLECTORES DE AGUAS FECALES EN ZONA FRANCA	326.067,11	91.746,20	91.746,20	Ejecución
G.	CA-122-22	DRAGADO DE MANTENIMIENTO CABEZUELA 23	137.387,64	137.387,64	137.387,64	Finalizada
G.	CA-007-23	REHABILITACIÓN DEL PARAMENTO PÉTREO DEL MUELLE DEL PASEO MARÍTIMO DE PUERTO REAL	84.630,95	61.893,64	61.893,64	Ejecución
G.	CA-034-23	REHABILITACIÓN DEL PARAMENTO VERTICAL DEL MUELLE LOCAL DE EL PUERTO DE SANTA MARÍA	179.224,88	90.220,76	90.220,76	Ejecución

6.2. BREVE DESCRIPCIÓN DE LAS OBRAS MÁS IMPORTANTES

6.2.1. OBRAS INICIADAS EN EL AÑO

“ADECUACIÓN DE ACCESOS Y MEJORA DE LA EFICIENCIA ENERGÉTICA DE LAS OFICINAS PRINCIPALES DE LA AUTORIDAD PORTUARIA DE LA BAHÍA DE CÁDIZ” [Ref. CA-074-22]. Las oficinas principales de la Autoridad Portuaria de la Bahía de Cádiz se encuentran situadas en la Plaza de España de Cádiz. La construcción del edificio que las alberga data de 1968, habiéndose realizado desde entonces distintas reformas de mejoras y adaptación a las diferentes circunstancias que han sucedido en el tiempo.

En los dos últimos años se han implementado medidas de mejora energética, entre ellas la instalación de placas solares en su cubierta para disponer de autoconsumo eléctrico. Para complementarlas, se plantea con esta actuación la sustitución de la carpintería metálica de las fachadas, mejorando así la eficiencia energética del edificio y por tanto su clasificación.

Por otro lado, la reciente peatonalización de la Plaza de España promovida por el Ayuntamiento de Cádiz ha cambiado la configuración del entorno y los flujos de movimiento de vehículos y peatones, por lo que la Autoridad Portuaria ha incluido en este proyecto el cambio de situación del acceso principal del edificio y la reforma de su entorno para adaptarse a la nueva configuración. Las obras se iniciaron el 6 de noviembre de 2023, teniendo prevista su finalización en agosto de 2024.

Las partidas del proyecto referentes a eficiencia energética cuentan con financiación del Programa POPE–FEDER 2021-2027, Objetivo específico del Programa POPE RSO2.1 (EE): “Fomentar la eficiencia energética y la reducción de emisiones de gases de efecto invernadero”.

“PLAN INTEGRAL DE RED DE ABASTECIMIENTO Y SANEAMIENTO. PRIMERA FASE DE COLECTORES DE AGUAS FECALES EN ZONA FRANCA” [Ref. CA-093-22]. La actuación se enmarca en el vigente Plan de la APBC para hacer más eficientes y sostenibles las redes de saneamiento del puerto. Con esta obra se inician los trabajos para dotar de una red separativa a la dársena de la Zona Franca de Cádiz.

El proyecto consiste en la ejecución de un nuevo colector de aguas fecales en el vial principal del Dominio Público Marítimo Terrestre. Para salvar el cruce de varios servicios afectados y disponer de cota suficiente para conectar en la red municipal ha sido necesario establecer un tramo bombeado de aproximadamente 350 m hasta el punto de conexión con la red de Aguas de Cádiz, junto al C.D. Elcano. Las obras se iniciaron el 2 de octubre de 2023, estando prevista su finalización en junio de 2024.

“REHABILITACIÓN DEL PARAMENTO PÉTREO DEL MUELLE DEL PASEO MARÍTIMO DE PUERTO REAL” [Ref. CA-007-23]. Durante los años 2016 y 2017 la Autoridad Portuaria ejecutó obras de recuperación del conocido como Muelle de la Puntilla en Puerto Real, así como del acceso terrestre entre la plataforma pilotada de su extremo y el paseo marítimo. El presente proyecto consiste en la rehabilitación de los muros que delimitan la zona del entorno del Muelle de la Puntilla, mejorando el aspecto y consolidando las piedras que lo conforman. Así mismo, se recuperarán algunas instalaciones de alumbrado dispuestas en 2017 y que han sido objeto de vandalismo.

Las obras se iniciaron el 25 de septiembre de 2023, estando prevista su finalización en febrero de 2024.

“REHABILITACIÓN DEL PARAMENTO VERTICAL DEL MUELLE LOCAL DE EL PUERTO DE SANTA MARÍA” [Ref. CA-034-23]. El proyecto consiste en la rehabilitación del paramento vertical (lienzo) de uno de los muelles de la margen derecha del Río Guadalete en El Puerto de Santa María. En concreto entre el estribo del antiguo puente de San Alejandro y la Plaza de las Galeras Reales. En esta zona se encuentra actualmente en ejecución un proyecto promovido por el Ayuntamiento de El Puerto de Santa María, destinado a la recuperación del paseo fluvial. Por tanto, este proyecto viene a completar la actuación en ejecución, mejorando el aspecto y consolidando las piedras de carácter de arenisca y de ostionera que conforman el acabado del muro de encauzamiento del río.

Las obras se iniciaron el 25 de septiembre de 2023, estando prevista su finalización en abril de 2024.

6.2.2. OBRAS EN CURSO DE EJECUCIÓN INICIADAS CON ANTERIORIDAD A 2023

“INSPECCIÓN DEL ESTADO DE LAS OBRAS DEL ACCESO A LA NUEVA TERMINAL DE CONTENEDORES [Ref. CA-003-20]”. La actuación tiene por objeto la inspección del estado del túnel de acceso a la NTC tras el vaciado del agua que lo mantenía inundado. Los trabajos consisten en la toma de datos, toma de muestras materiales y ensayos necesarios para evaluar el estado de los elementos estructurales que conforman el túnel, que adolecen de ciertos defectos constructivos y que han sufrido un largo periodo de inundación debido a una importante vía de agua. Estos datos permitirán definir las obras de continuidad del túnel, que incluirán las reparaciones necesarias en los elementos ya ejecutados. Los trabajos incluyen la ejecución de la limpieza del lodo y tierras que impregnan las estructuras del túnel, con objeto de poder realizar sobre ellas los ensayos necesarios.

Las actuaciones se iniciaron en noviembre de 2021 y se han debido acompasar al ritmo de las reparaciones de urgencia realizadas en el túnel para solventar distintas entradas de agua existentes, así como a otras actuaciones necesarias para trabajar en condiciones de seguridad (drenajes, alumbrado e instalación de bombeos provisionales) por lo que se han prolongado durante todo el año. Las actuaciones principales se prolongaron hasta abril de 2023. No se ha agotado la totalidad del presupuesto, quedando en reserva para trabajos de igual tipología que puedan ser necesarios en los próximos meses.

6.2.3. OBRAS INICIADAS Y TERMINADAS EN EL AÑO

“CANALIZACIONES DE COMUNICACIONES EN MUELLE REINA VICTORIA Y EN MUELLE MARQUÉS DE COMILLAS” [Ref. CA-028-22]. La actuación se enmarca en el Plan vigente de la APBC para implementar medidas de seguridad y protección dentro del recinto portuario de Cádiz, mediante la instalación de cámaras de control en distintas ubicaciones, para lo que se hace necesaria la ejecución de nuevas canalizaciones subterráneas que permitan el tendido del cableado preciso para dar cumplimiento a dicha medida.

Las obras consisten en la ejecución de conducciones subterráneas formadas por dos tubos de PEHD de 110 mm de diámetro más un tritubo de 40 mm de diámetro, con arquetas de hormigón de 50X50 cm intermedias. Se complementa con la colocación de armarios de comunicaciones de fibra de vidrio para disponer los elementos de conexión de los cables de fibra y de control de las cámaras. Con esta actuación se conectan el control de acceso portuario con la terminal marítima metropolitana de Cádiz, el edificio de Estigades y la terminal marítima de carga rodada de Armas-Trasmediterránea. Las obras se iniciaron el 27 de abril de 2023 y finalizaron el 11 de septiembre de 2023.

“CERRAMIENTO DE LA ZONA PESQUERA DE LA LONJA DE PRIMERAS VENTAS EN EL PUERTO DE SANTA MARÍA” [Ref. CA-073-22]. El Puerto de la Bahía de Cádiz cuenta desde noviembre de 2006 con una nueva zona pesquera en la margen izquierda del río Guadalete, en El Puerto de Santa María, con instalaciones modernas y acordes con las normativas vigentes.

La constante evolución de los procesos de comercialización, la necesidad de mejorar la calidad, trazabilidad y seguridad, hacen que la Autoridad Portuaria de la Bahía de Cádiz mantenga una línea inversora en sus instalaciones pesqueras que permitan mantener y mejorar su competitividad. En este marco, se ha planteado la realización de un cerramiento para delimitar el recinto pesquero de la lonja, como medida orientada a garantizar la adecuada trazabilidad de los productos comercializados.

La obra consiste básicamente en la ejecución del cerramiento alrededor de las instalaciones pesqueras que comprenden la lonja de primeras ventas, las casetas de congelados, casetas de pequeños y grandes compradores/exportadores, así como el área de aparcamiento. Se complementan con las puertas de acceso necesarias y una nueva caseta de control para el principal punto de acceso.

Esta actuación está financiada en parte por ayudas en régimen de concurrencia competitiva para el Desarrollo Sostenible de la Pesca en Andalucía, en el marco del Programa Operativo del Fondo Europeo Marítimo y de Pesca 2014-2020, entre las que se encuentran las ayudas destinadas a “Inversiones que mejoren las infraestructuras de los puertos pesqueros, las lonjas, los lugares de desembarque y los fondeaderos, incluidas las inversiones en instalaciones de recogida de residuos y desechos marinos” que la Consejería de Agricultura, Ganadería, Pesca y Desarrollo sostenible de la Junta de Andalucía publicó en Septiembre de 2020. Las obras se iniciaron el 14 de febrero de 2023 y finalizaron el 8 de septiembre de 2023.

“DRAGADO DE MANTENIMIENTO CABEZUELA 23” [Ref. CA-0122-22]. La actividad portuaria requiere que los muelles mantengan los calados necesarios para su operatividad y seguridad, siendo necesario para ello la realización de dragados de mantenimiento periódicos que eliminen los aterramientos producidos por la sedimentación de material procedente de la dinámica litoral.

El proyecto que nos ocupa se refiere a la recuperación de calados en un tramo del Muelle Oeste de la dársena de La Cabezuela de Puerto Real. El volumen previsto de dragado es de 9.605 m³ a una cota final de dragado de -13,0 m. Las obras se iniciaron el 25 de marzo de 2023 y finalizaron el 25 de abril de 2023.

6.2.4. OBRAS TERMINADAS EN EL AÑO

“PLAN INTEGRAL DE RED DE ABASTECIMIENTO Y SANEAMIENTO. PROYECTO DE CUARTA FASE DE COLECTORES FECALES EN DÁRSENA PESQUERA” [Ref. CA-019-21]. La actuación se enmarca en el Plan vigente de la APBC para hacer más eficientes y sostenibles las redes de saneamiento del puerto. Con esta obra se ultiman los trabajos para dotar de una red separativa a toda la zona comprendida entre el muelle Marqués de Comillas y la dársena pesquera.

Las obras consisten en la ejecución de un nuevo colector de aguas fecales en el lateral trasero del Muelle de Levante. Esta actuación enlazará con las obras que se realizaron para el nuevo acceso portuario por la avenida de Astilleros. Contempla todos los ramales de conexión con los locales de armadores en la zona, tres cámaras separadoras de grasa y un bombeo de aguas negras necesario para ganar cota hacia las conexiones finales. Se incluyen además las conexiones con la red municipal de Aguas de Cádiz en la Avda. de Astilleros. Las obras se iniciaron el 24 de mayo de 2022 y finalizaron el 6 de abril de 2023.

7

LÍNEAS REGULARES

7. LÍNEAS MARÍTIMAS REGULARES

Consignatario	CÍA. TRASMEDITERRÁNEA, S.A. Ampliación Muelle Marqués de Comillas, s/n. 11006 Cádiz
Naviera representada:	CÍA. TRASMEDITERRÁNEA, S.A.
Tipo de buque:	Ferry, Ro-Ro, Ro-ro mixtos, portacontenedores
Nombre de los buques:	CIUDAD DE VALENCIA, VILLA DE TAZACORTE, VOLCÁN DE TENEGUÍA, CIUDAD AUTÓNOMA DE MELILLA, CIUDAD DE IBIZA
Frecuencia:	2 escalas por semana
Puertos de escala:	Cádiz-Arrecife-Las Palmas de Gran Canaria-Santa Cruz de Tenerife-Santa Cruz de Las Palmas-Puerto del Rosario

Consignatario	MEDITERRANEAN SHIPPING Co. CÁDIZ Avda. de la Ilustración, 6. 11011 CADIZ
Naviera representada:	MEDITERRANEAN SHIPPING Co. GENEVE
Tipo de buque:	Portacontenedores
Nombre de los buques:	WEC MONDRIAAN, WEC CORNEILLE, WEC VERMEER, WEC BOUMEESTER, TINA
Frecuencia:	1 escala por semana
Puertos de escala:	Cartagena-Valencia-Barcelona-Las Palmas de Gran Canaria-Santa Cruz de Tenerife-Fuerteventura-Arrecife de Lanzarote-Casablanca (Marruecos)-Cádiz

Consignatario	CONTAINERSHIP CMA CGM, S.A.U. Avda. del Puerto, 2. 8°C. 11006 Cádiz
Naviera representada:	CONTAINERSHIP - CMA CGM, S.A.U.
Tipo de buque:	Portacontenedores
Nombre de los buques:	HENNEKE RAMBOW, CHRISTINA, CMA CGM GALICIA, CMA CGM MURCIA, ENSEMBLE, ELBSUN, ENCOUNTER, ENDEAVOR, LINDA.
Frecuencia:	1 escala por semana
Puertos de escala:	Rotterdam -Las Palmas de Gran Canaria-Santa Cruz de Tenerife-Casablanca-Cádiz-Huelva-Tilbury-Hamburgo-Le Havre

Consignatario	LAMAIGNERE SHIPPING, S.L. Avda. Del Puerto 1- 3º C. 11006 Cádiz
Naviera representada:	CROISEUROPE
Tipo de buque:	Crucero
Nombre de los buques:	LA BELLE DE CADIX
Frecuencia:	1 escalas por semana
Puertos de escala:	Sevilla - El Puerto de Santa María - Cádiz

Consignatario	MILLER Y CÍA, S.A. Avda. del Puerto, 1. 6ºB. 11006 CÁDIZ
Naviera representada:	BOLUDA CORPORACIÓN MARÍTIMA
Tipo de buque:	Portacontenedores
Nombre de los buques:	BEATRIZ B, VERONICA B, DREAM, NIEVES B, LOLA B, CARLOTA B, CANDELARIA B, MEANDI, MACARENA B, ISABELLA B, SANTUCA B
Frecuencia:	1 escala por semana
Puertos de escala:	Sevilla-Las Palmas de Gran Canaria-Santa Cruz de Tenerife-Santa Cruz de La Palma-Arrecife-Fuerteventura-Barcelona-Alicante-Valencia-Setúbal-Leixoes-Vilagarcía de Arousa-Santander

Consignatario	NEXT MARITIME, S.L.U. Ed. Torres de Hércules, torre B, planta 7 11379 Palmones, Los Barrios, Cádiz
Naviera representada:	ELLERMAN CITY LINERS
Tipo de buque:	Portacontenedor
Nombre de los buques:	KRISTIN SCHEPERS, CAPE HELLAS, HEINRICH, SC MARA, MONA LISA, BUXFAVOURITE, WINDSWEPT, NOVA
Frecuencia:	1 escala por semana
Puertos de escala:	Cádiz-Aveiro-Setúbal- Teesport-Tilbury-Rotterdam

D

DIRECCIONES DE INTERÉS

ORGANISMOS Y SERVICIOS DEL PUERTO

	Teléfono	Fax	e-mail
Autoridad Portuaria (Cádiz)	956 240 400	956 240 476	cadiz@puertocadiz.com
Capitanía Marítima (Cádiz)	956 222 760	956 228 288	capitania.cadiz@mitma.es
Salvamento Marítimo - Cádiz Tráfico	9562 14 253	956 226 091	
Capitanía Marítima (PSM ^a)	956 569 198	956 561 693	jmflores@mitma.es
Aduanas (Cádiz)	956 253 432		sededesconcentrada.adu.cadiz@correo.aeat.es
Estigades (Sociedad de estiba)	956 257 861		estigades@estigades.es
Sanidad Exterior	956 989 237	956 989 238	sanidad_exterior.cadiz@correo.gob.es
Policía del puerto (Cádiz)	956 212 154	956 228 954	cadiz.pfmextdoc@policia.es
Guardia Civil del puerto (Cádiz)	956 253 370		ca-cmd-ciafiscal@guardiacivil.org
Inspección Soivre	956 210 044		cadiz.cice@comercio.mineco.es
Inspección Fito (Sanida vegetal)	956 989 230		svegetal.cadiz@correo.gob.es
Puesto de Inspección Fronterizo	956 808 827		ricardo.vallejo@correo.aeat.es
Sanidad Animal	956 989 236		sanimal.cadiz@correo.aeat.es
Consortio Zona Franca	956 290 606	956 253 500	comercial@zonafrancacadiz.com
Cámara de Comercio	956 011 000	956 250 710	info@camaracadiz.com
Real Club Náutico de Cádiz	956 213 262		nautico-cadiz@rcncadiz.es
Real Club Náutico de PSM ^a	956 852 527	956 874 400	rcnpuerto@rcnpsm.es
Puertos de Andalucía (Puerto América)	956 224 220	956 224 220	puertoamerica@eppa.es
Consortio de Transportes Bahía de Cádiz	856 100 495		usuarios@cmtbc.com

AGENTES DE ADUANAS

	Dirección	Teléfono	Fax	e-mail
Altair Consultores Logísticos, S.L.	Vía de Luxemburgo, s/n Recinto Interior Zona Franca. 11011 Cádiz	660 129 702		altaircl.cad@altaircl.com
Antonio Paublete Claros	Muelle Isla Verde, s/n. 11201 Algeciras	956 587 685	956 222 026	export.alg@apaublete.com
Arola Aduanas y Consignaciones, S.L.	Av. del Puerto, 2. 3º. 11006 Cádiz	956 262 241		cadaduana@arola.com
Carlos Rosell Pareja	Av. del Puerto, 1. 5ª planta. 11006 Cádiz	956 253 536	956 253 602	manuel.rosell@rosellsl.com
Carmen Herrero Maldonado	Av. del Puerto, 1. 3ª planta. 11006 Cádiz	956 286 611	956 257 732	cadiz@laignere.com
Cristina Gutiérrez Rubio	Glorieta de Santa Elena, 2. 3ºC 11006 Cádiz	956 272 150	956 253 332	crisgur@crisgur.com
Enrique González Merino	Av. de Andalucía, 64. 11008 Cádiz	956 274 358	956 274 458	claudio@merinocadiz.e.telefonica.net
Federico Iglesias Muñoz	Pol. Río San Pedro. C/Bolivia, 8. 11519 Pto. Real	956 479 000	956 805 135	agency@amportillo.com
Francisco de Aspe Gamero	Virgen de la Antigua, 7. 41011 Sevilla	954 270 800	954 274 676	fdeaspe@aspesevilla.com
Francisco Albides González	Plaza de la Hispanidad, 1. 11006 Cádiz	956 229 911	956 250 709	albides@albides.com
Miguel Fernández Aramburu Vélez Ceballos	Av. del Puerto, 2. 5ª planta. 11006 Cádiz	956 285 064	956 264 757	aduanas@gaggerocadiz.com
Roberto González Carrión	Edificio Atlas, módulo 12. Zona Franca 11011 Cádiz	956 073 307	956 250 403	agonzalez@cayco.es
Santiago López García	Av. del Puerto, 1. 5ª planta. 11006 Cádiz	956 265 100	956 265 102	maritima@puertodecadiz.com
Total Logistic Services, S.L.	c/ Chile, s/n. Parcela I 4 nave B6. La Cabezueta - Puerto Real.	956 567 808		cadiz@totallogistic.es

CONSIGNATARIOS

	Dirección	Teléfono	Fax	e-mail
Altair Shipping Agency, S.L.	Vía de Luxemburgo, s/n. Recinto interior Zona Franca. 11011 Cádiz	660 129 702		altaircl.cad@altaircl.com
A. Pérez y Cía, S.L.	Av. del Puerto, 1. Edificio Trocadero. 11006 Cádiz	956 276 112	956 276 766	cadiz@perezycia.com
Agencia Marítima Condominas Cádiz, S.A.	Av. 4 de Diciembre, 26, 1º. 11006 Cádiz	956 205 530	956 284 907	cadiz@condeminascadiz.es
Agencia Marítima Portillo Cádiz, S.L.	Pol. Río San Pedro. C/ Bolivia 8-10. 11519 Puerto Real	956 479 000	956 805 135	agency@amportillo.com
Alfaship Shipping Agency, S.L.	c/ León y Castilla, 307 1ºF. 35006 Las Palmas de Gran Canaria	928 247 978		account.lpa@alfaship.com
Baleares Consignatarios, S.L.	Estación Marítima. Muelle Alfonso XIII. 11006 Cádiz	956 210 025	956 210 017	cadiz@bcagency.net
Bernardino Abad, S.L.	C/ México, 1. 11004 Cádiz	956 228 007	956 260 301	cadiz@bernardinoabad.es
Cadiship, S.L.	Av. del Puerto, 1. 3ºH. 11006 Cádiz	956 265 325	956 280 265	cadiship@cadiship.com
Canarship, S.L.	Área del Freno. ZAL Bahía de Algeciras 11370 Los Barrios	956 589 900	956 663 045	imillan@romeuycia.com
Carbones, Comercio y Consignaciones	Av. de Finlandia, Nave 11. Zona Franca 11011 Cádiz	956 073 307	956 250 403	cadiz@cayco.es
Cía. Gaditana de Contenedores, S.L.	Alameda Apodaca, 21. 1º. 11004 Cádiz	956 221 364	956 225 201	mgutierrez@concasa-cadiz.com
Cía. Trasmediterranea, S.A.	Muelle Marqués de Comillas, s/n. 11006 Cádiz	956 292 811	956 292 814	cargacadiz@trasmediterranea.es
Consulmar	Av. del Puerto, 2. 11006 Cádiz	956 274 600	956 274 959	consucadiz@consulmar.es
Dávila Agencias y Servicios Portuarios, S.A.	Edif Atlas Modulo M-03 Recinto Interior Zona Franca. 11011 Cádiz	956 282 323	956288386	info@cadiz.mdavila.com
Ership Cádiz, S.A.	Pol. Río San Pedro. 11519 Puerto Real	956 805 012	956 805 014	al.cad@ership.com
González Gaggero Cádiz, S.A.	Av. del Puerto, 2. 5ºD. Edificio Fénix. 11006 Cádiz	956 285 258	956 286 856	aduanas@gaggerocadiz.com
Hapag Lloyd Spain, S.L.	C/ Comtal, 32. 1º. 08002 Barcelona	933 436 000		laura.delrio@service.hlag.com
Ibérica Marítima Zona Sur, S.L.	Edificio Europa, Office 8.4 Recinto Interior Zona Franca c/Vía de Francia s/n Cádiz	609 655 264		cadiz@ibericamaritima.com
Intercruises Port Operatios Spain, S.L.U.	C/ Sánchez Barcaiztegui, 3-3º Derecha. 11005 Cádiz.	956 546 860	956229140	portagencycad@intercruises.com
International Ports and Shipping Services, S.L.	Muelle De Levante, 16. 11006 Cádiz	956 457 841		info@intpss.com
Lamaignere Shipping, S.L.	Av. del Puerto, 1. 3ºC. 11006 Cádiz	956 286 611	956 257 732	cadiz@lamaignere.com
Marítima Bahía de Cádiz, S.L.	Av. del Puerto, 1. 5ºC. 11006 Cádiz	956 265 100	956 265 102	maritima@puertodecadiz.com

CONSIGNATARIOS

	Dirección	Teléfono	Fax	e-mail
MDT Cádiz Shipping Company España, S.L.U.	Pol. Industrial La Cabezueta, s/n. 11519 Puerto Real	956 479 156		mdt.cdz@gmail.com
MDT Marítima y Naval, S.A.	Pol. Industrial La Cabezueta, s/n. 11519 Puerto Real	956 998 986		mdt.cdz@gmail.com
Mediterranean Shipping Company - España Cádiz, S.A.	Av. de la Ilustración, 6. Edificio Astarte, módulo 5-6. 11011 Cádiz	956 292 050	956 292 051	esp-info@msc.com
Miller y Cía, S.A.	Av. del Puerto, 1. 6ªA	608 774 705		shipsagency.cadiz@boluda.com.es
Next Maritime, S.L.U.	P.e. Marismas De Palmones, Torres Hercules, T. B 7ª. 11379 Los Barrios (Cádiz)	956 020 756		support@nextmaritime.com
Progesco Consignaciones, S.L.	Av. Juan Melgarejo, s/n. 11500 El Puerto de Santa María	956 855 851		spainprogesco@gmail.com
Romeu y Cía, S.A.	Av. del Puerto, 2. 11006 Cádiz	956 272 362	956 282 101	cadiz@romeuycia.com
Terminal Polivalente del Puerto de Cádiz, S.A.	Av. del Puerto, 1. 11006 Cádiz	956 290 909	956 263 757	tpc@tpcadiz.com
Transbull Cádiz, S.L.	Av. 4 de Diciembre, 26. 11006 Cádiz	956 280 715	956 258 659	transbull.cadiz@transbullcadiz.com
Universal Marítima, S.L.	Vía de Andorra, s/n. Edificio Melkart. Zona Franca. 11011 Cádiz	956 266 613		opscad@marmedsa.com
Vapores Suardiaz Sur-Atlántico, S.L.	Av. del Puerto, 1. 6º. 11006 Cádiz.	956 282 111		vapores.suratlantico@suardiaz.com
Wilhelmsen Ships Service Spain, S.A.U.	C/ Port de Miami, 4. Delta 1 08039 Barcelona	956 581 565		wss-alg-products@wilhelmsen.com

TRANSITARIOS

	Dirección	Teléfono	Fax	e-mail
Albides Transitarios, S.L.	Plaza de la Hispanidad, 1. 2ªA 11004 Cádiz	956 229 911	956 250 709	albides@albides.com
Altair Consultores Logísticos, S.L.	c/ Doctor Fleming, 51. 2ºC. 28036 Madrid	660 129 702		altaircl.cad@altaircl.com
Arola Aduanas y Consignaciones, S.L.	Av. del Puerto, 2. 3º. 11006 Cádiz	956 262 241		cadaduana@arola.com
Bernardino Abad, S.L.	C/ México, 1. 11004 Cádiz	956 228 007	956 260 301	cadiz@bernardinoabad.es
Carlos Rosell. S.L.	Av. del Puerto, 1. 5º. 11006 Cádiz	956 253 536		manuel.rosell@rosellsl.com
Europea de Expediciones, S.L.	Av. del Puerto, 2. 3ªA. 11006 Cádiz	956 206 442	956 478 561	organization@europagroup.eu
Euro Transit Maghreb, S.L.	Av. del Puerto, 1. 5ºC. 11006 Cádiz	956 265 100	956 265 102	eurotransit@puertodecadiz.com
Job Logistic Consolidation, S.L.	Virgen de la Antigua, 28. 8ºC	954 998 124	956 265 102	juan.luz@jlclogistica.com
Marítima Bahía De Cádiz, S.L.	Av. del Puerto, 1. 5ºC. 11006 Cádiz	956 265 100	956 293 275	maritima@puertodecadiz.com
Total Logistic Cádiz, S.L.	Pol. Río San Pedro. Parcela I4 Nave B6. 11519 Puerto Real	956 567 808	956 567 809	cadiz@totallogistic.es

EMPRESAS ESTIBADORAS

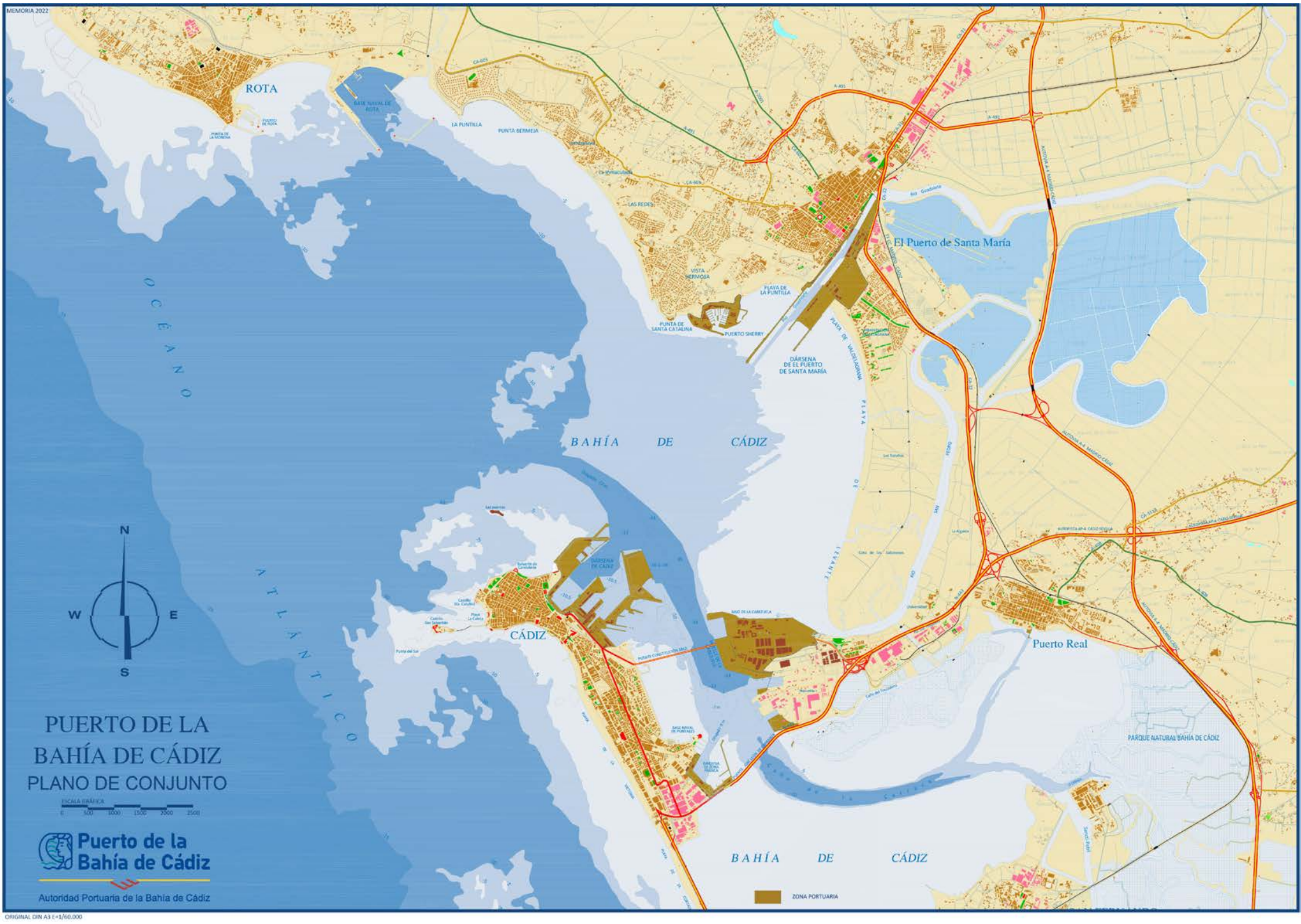
	Dirección	Teléfono	Fax	e-mail
Agencia Marítima Condeminas Cádiz, S.A.	Av. 4 de Diciembre, 26. 1º. 11006 Cádiz	956 205 530		cadiz@condeminascadiz.com
Agencia Marítima Portillo Cádiz, S.L.	Pol. Río San Pedro. C/ Bolivia, 8-10 11519 Puerto Real	956 479 000	956 805 135	agency@amportillo.com
Cía. Gaditana de Contenedores, S.L.	Alameda Apodaca, 21. 1º	956 221 364	956 225 201	mgutierrez@concasa-cadiz.com
Estibadora Gaditana, A.I.E.	Pol. Río San Pedro. C/ Bolivia, 8-10 11519 Puerto Real	956 479 000	956 805 135	agency@amportillo.com
Terminal de Carga Rodada Canarias, S.A.	Muelle Marqués de Comillas. 11006 Cádiz	956 292 811	916 619 035	cargacadiz@trasmediterranea.es

PROVISIONISTAS DE BUQUES

	Dirección	Teléfono	Fax	e-mail
Bayport, S.L.	C/ Pitágoras, 17 11500 El Puerto de Santa María	956 282 807	956 250 454	spain@bayport.eu
Brenntag Química	Torre de los Herberos, 10. 41703 Dos Hermanas (Sevilla)	954 919 400		jl.camina@brenntag.es
Eduaira, S.L.	Ctra. la Mojonera, 285. 04740 Roquetas de Mar (Almería)	950 326 020		edulaira@gruposhell.com
Lubricantes y Derivados del Petróleo, S.L.	C/ Gibraltar, s/n. 11011 Cádiz	956 287 757		info@lubripetrol.com
Manisur 2005, S.L.	C/ Choco. Pol. Tres Caminos. 11510 Puerto Real	956 888 601		administración@manisur.com
Marítima del Estrecho Servilog	C/ Teniente Maroto, 2. 2º. 11205 Alge- ciras	956 571 220		proveedores.admin@maritima.com
Marmisur, S.L.	C/ Concordia, 5. Pol. Cortijo Real. 11205 Algeciras	956 580 147	956 574 147	info@marmisur.com
Manuel Antonio Martín de Mora Pereira	C/ Corneta Soto Guerrero, 2. 2ºIzda. 11006 Cádiz	646 982 638		manolo@lacavadelsur.com
Servicios y Agentes Marítimos (Sermasa)	Pol. Palmones, 2. Apdo. 65. 11370 Los Barrios	956 677 475		sermasa.alg@sermasa.net
Seven Seas Maritime Services Spain, S.A.U.	c/ Primero de Mayo, 21. 08908 Hospitalet Llobregat (Barcelona)	934 439 797		supply.spain@sevenseasgroup.com
Sumigades, S.L.		956 284 105		sumigades@stl.logiccontrol.es
Sunitec Hispania, S.L.	Pol. Trocadero, C/ Luxemburgo, 1. 11510 Puerto Real	956 280 100	956 271 514	sunitec@sunitechispania.com
Yara Iberian, S.A.	Infanta Mercedes, 31. 2º. Madrid	914 263 500		Cristobal.Balenciaga@yara.com

P + F

**PLANOS +
FOTOGRAFÍAS**



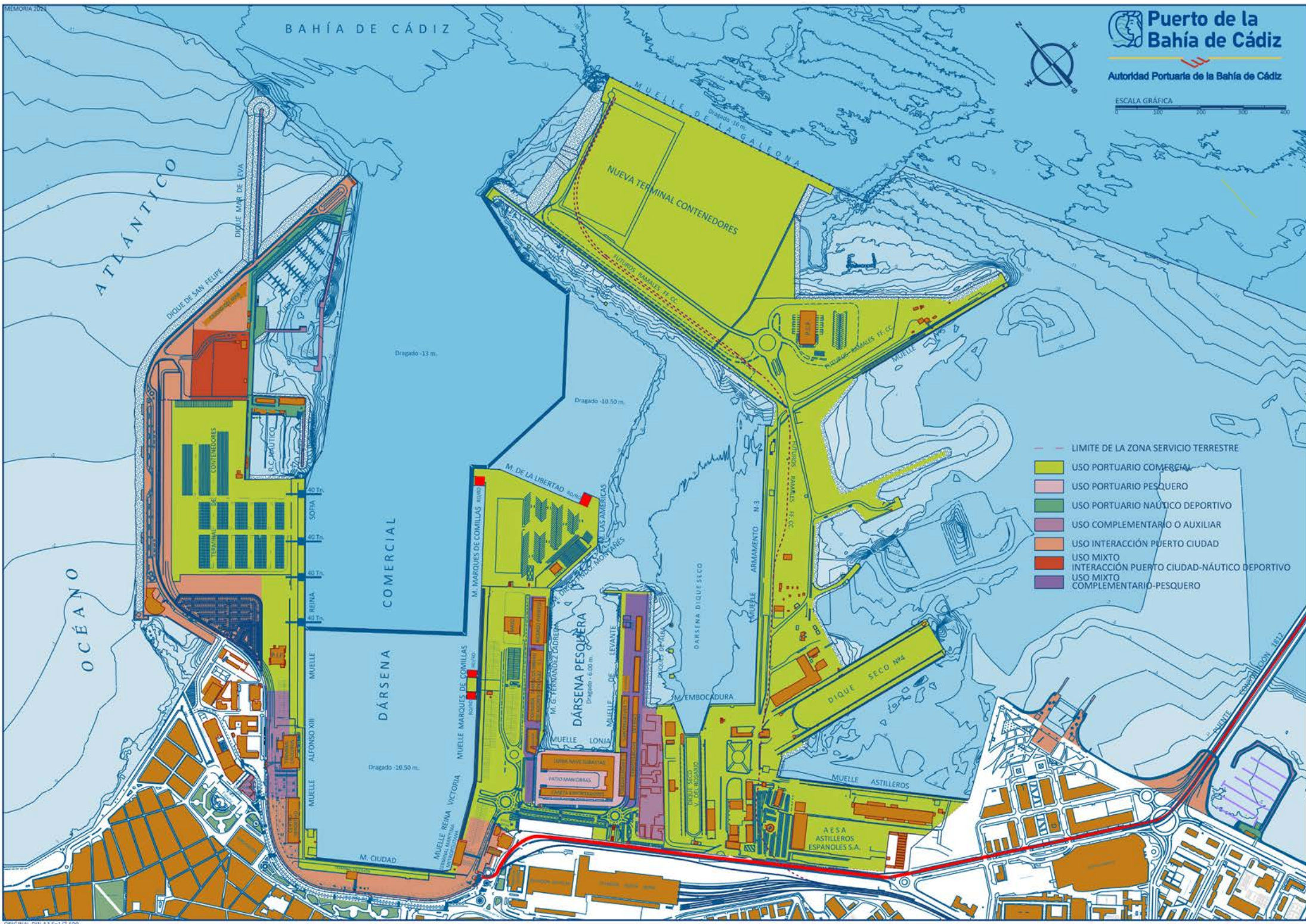
**PUERTO DE LA
BAHÍA DE CÁDIZ
PLANO DE CONJUNTO**



Autoridad Portuaria de la Bahía de Cádiz

ZONA PORTUARIA

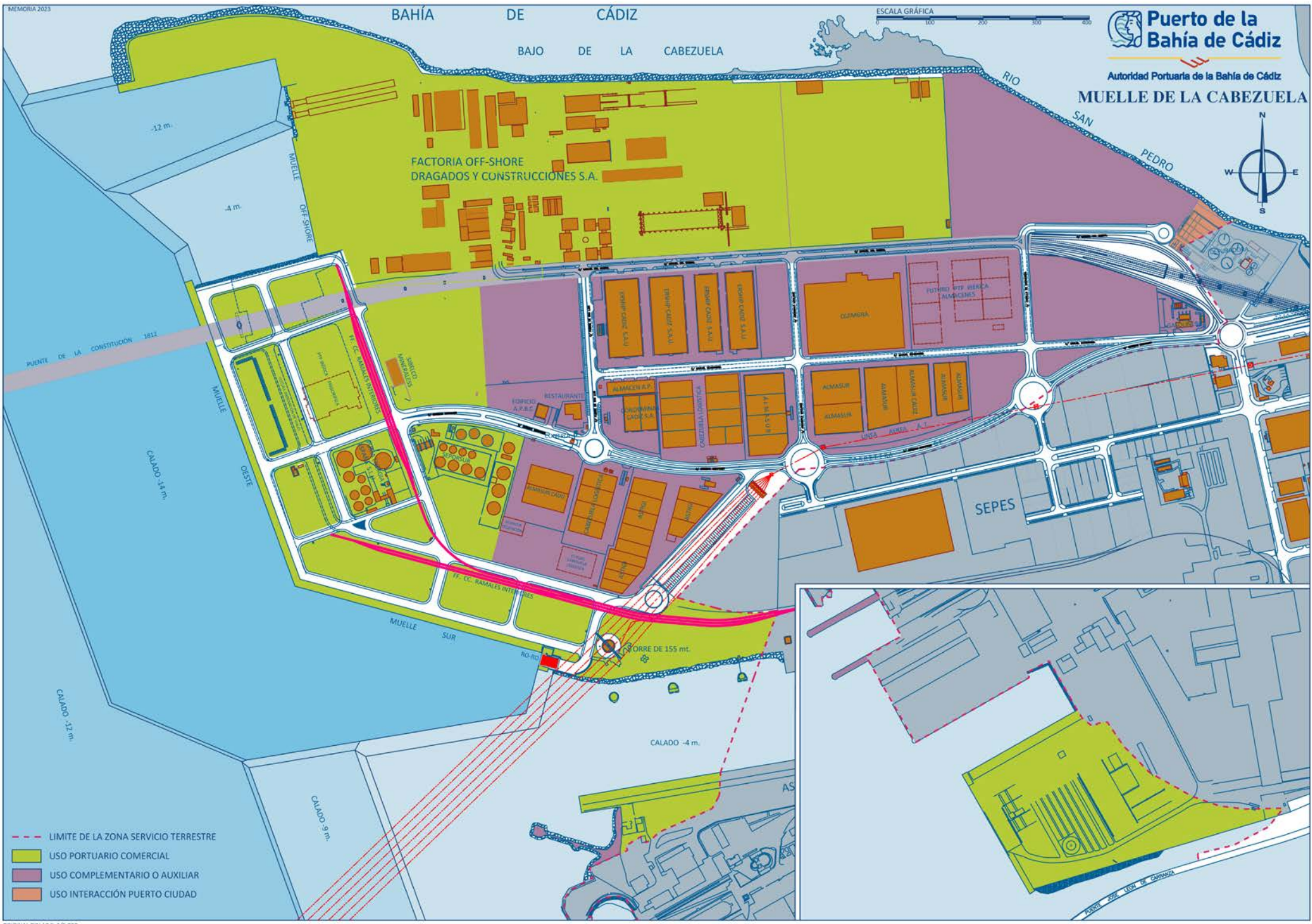
BAHÍA DE CÁDIZ



- - - LIMITE DE LA ZONA SERVICIO TERRESTRE
- USO PORTUARIO COMERCIAL
- USO PORTUARIO PESQUERO
- USO PORTUARIO NAUTICO DEPORTIVO
- USO COMPLEMENTARIO O AUXILIAR
- USO INTERACCION PUERTO CIUDAD
- USO MIXTO
- INTERACCION PUERTO CIUDAD-NAUTICO DEPORTIVO
- USO MIXTO COMPLEMENTARIO-PESQUERO

BAHÍA DE CÁDIZ BAJO DE LA CABEZUELA

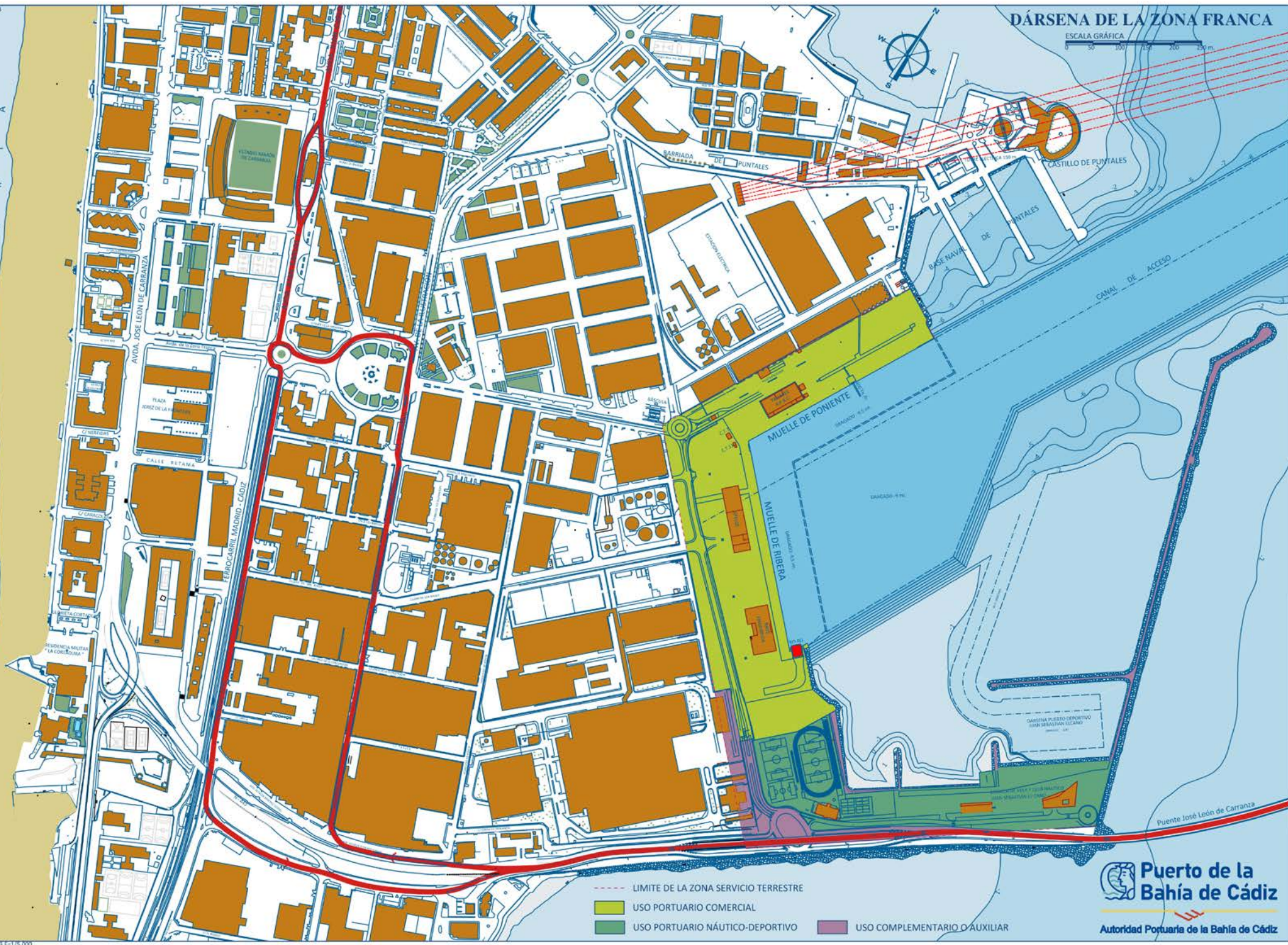
ESCALA GRÁFICA
0 100 200 300 400



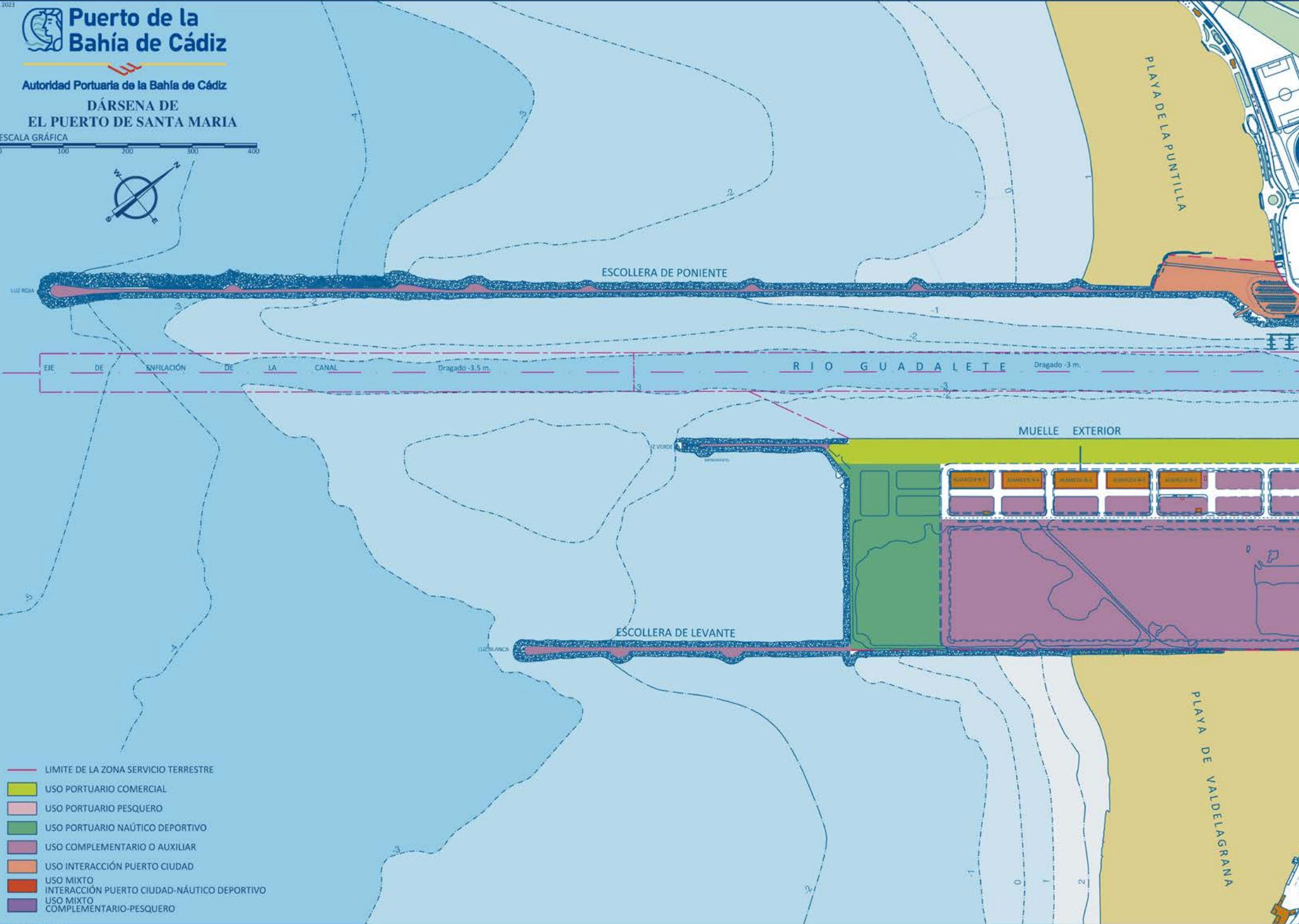
- - - LIMITE DE LA ZONA SERVICIO TERRESTRE
- USO PORTUARIO COMERCIAL
- USO COMPLEMENTARIO O AUXILIAR
- USO INTERACCIÓN PUERTO CIUDAD

DÁRSENA DE LA ZONA FRANCA

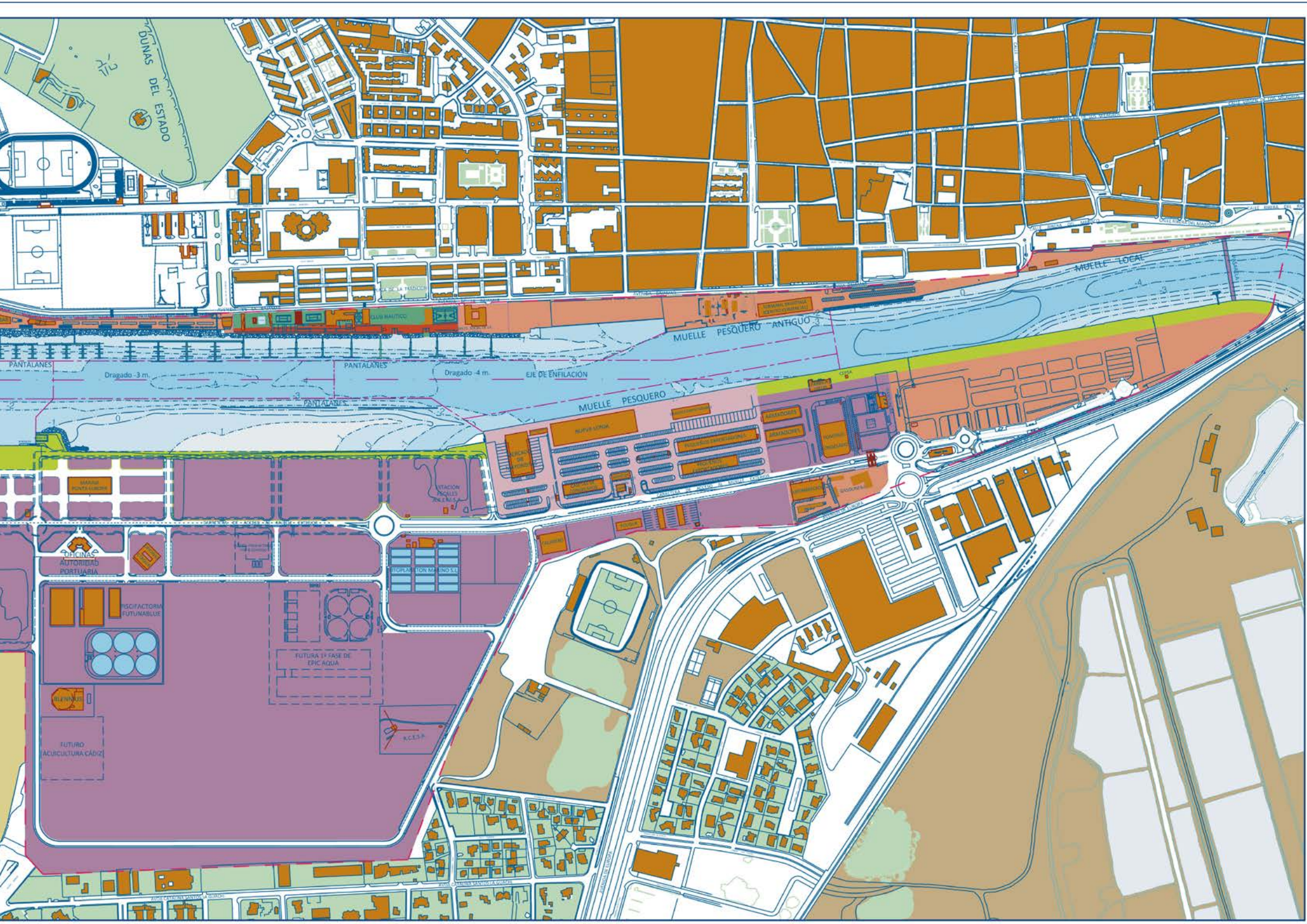
ESCALA GRÁFICA
0 50 100 150 200 250 m



- LIMITE DE LA ZONA SERVICIO TERRESTRE
- USO PORTUARIO COMERCIAL
- USO PORTUARIO NAÚTICO-DEPORTIVO
- USO COMPLEMENTARIO O AUXILIAR



- LIMITE DE LA ZONA SERVICIO TERRESTRE
- USO PORTUARIO COMERCIAL
- USO PORTUARIO PESQUERO
- USO PORTUARIO NAÚTICO DEPORTIVO
- USO COMPLEMENTARIO O AUXILIAR
- USO INTERACCIÓN PUERTO CIUDAD
- USO MIXTO INTERACCIÓN PUERTO CIUDAD-NAÚTICO DEPORTIVO
- USO MIXTO COMPLEMENTARIO-PESQUERO

















Portacontenedores Carlota B pasando frente al espigón Mar de Leva. Enero, 2023



BERGÉ

FIEBHER

Carga de astillas a buque. La Cabezuela-Puerto Real. Febrero, 2023



Plátano de Canarias

SWL 70 TON

RTA 100116

Amarrador en las maniobras con el ferry Villa de Tazacorte. Marzo, 2023





Pescadores descargado la pesca en el cantil de lonja para su posterior subasta. Mayo, 2023



Estibadores en el buque portacontenedores Kristin Schepers. Junio, 2023



Buque escuela Juan Sebastián Elcano. Julio, 2023



Buque de carga de granel sólido Donna Judi en la dársena de Zona Franca. Agosto, 2023



Submarino Galerna, de la Armada Española. Septiembre, 2023



Buque de carga de granel líquido The Amigo en La Cabezuela-Puerto Real. Octubre, 2023



Crucero de lujo Emerald Azzurra atracado en el muelle Ciudad. Noviembre, 2023



Crucero Icon of the Seas. Diciembre, 2023

